

**ITURENGO
HIRIGINTZA
UDAL
PLANA**



**PLAN
URBANÍSTICO
MUNICIPAL
DE ITUREN**

**HERRITARREN PARTEHARTZE
PROZESUA**

**PROCESO DE PARTICIPACIÓN
CIUDADANA**

Martxo – 2023 – Marzo

CHOCARRO Y URMENETA S.L.P. / ARQUITECTOS

ÍNDICE

A.	RESUMEN DEL PROCESO DE PARTICIPACIÓN	5
1)	OBJETO DEL PROCESO DE PARTICIPACIÓN	5
2)	TABLA RESUMEN DEL PROCESO	5
3)	DESARROLLO DEL PROCESO DE PARTICIPACIÓN CIUDADANA	6
4)	CONCLUSIONES GENERALES DEL PROCESO	12
B.	PLAN DE PARTICIPACIÓN CIUDADANA.....	15
C.	ENCUESTA.....	31
D.	SESIÓN INFORMATIVA PREVIA.....	39
E.	SESIÓN DE TRABAJO EN LA ESCUELA Y 1ª SESIÓN DE TRABAJO POR BARRIOS	43
F.	SUGERENCIA PARCELA 10 POLÍGONO 3	49
G.	2ª SESIÓN DE TRABAJO POR BARRIOS.....	53
	Anexo 1 _ Encuestas	57
	Anexo 2 _ Sesión de trabajo en la escuela. Dibujos.....	97
	Anexo 3 _ 1ª sesión de trabajo por barrios. Aportaciones	111
	Anexo 4 _ 2ª sesión de trabajo por barrios. Aportaciones	117

A. RESUMEN DEL PROCESO DE PARTICIPACIÓN

1) OBJETO DEL PROCESO DE PARTICIPACIÓN

El Proceso de Participación Ciudadana se apoya en la Ley Foral 11/2012, de 21 de junio, de la Transparencia y del Gobierno Abierto y en la Ley Foral 12/2019, de 22 de marzo, de Participación Democrática en Navarra, aprobada durante la elaboración de este documento y que deroga la Ley Foral 11/2012.

En atención a la Legislación Foral, la Administración Pública tiene la obligación de impulsar y fomentar la participación y la colaboración de la ciudadanía en la elaboración de determinados planes y programas de carácter general.

Se entiende que el proceso participativo debe de seguir en paralelo la elaboración del Plan General Municipal para enriquecerlo y hacerlo adecuado. Por eso, se contempla la participación ciudadana desde el comienzo y a lo largo de todo su desarrollo. La elaboración del mismo y las aportaciones públicas han sido y serán a su vez abiertas y accesibles.

Siguiendo con los principios de actuación del “Gobierno abierto”, el Plan se ha desarrollado con el mayor grado de participación posible y recogiendo y teniendo en cuenta las aportaciones y debates abiertos en las sesiones, como queda reflejado en este documento. Hasta la fecha, se han llevado a cabo las actuaciones del Plan de Participación correspondientes a la fase 1, 2 y 3 (Diagnóstico de participación – encuesta general para la población, Definición del modelo municipal – reuniones por barrios, Información pública. Sugerencias a la EMOT – exposición al público) respectivamente.

2) TABLA RESUMEN DEL PROCESO

FECHA	ACTUACIÓN
3 de mayo de 2017	Convenio de colaboración
23 de enero de 2018	1ª reunión con Comisión de Seguimiento
13 de febrero de 2018	Plan de Participación
16 de febrero de 2018	Acta de la 1ª reunión con Comisión de Seguimiento (Realizada por el Ayuntamiento)
21 de marzo de 2018	Bando municipal llamando a la participación en la encuesta
18 de abril de 2018	1ª sesión informativa con los vecinos
25 de abril de 2018	Publicación en página Web del Ayuntamiento de Ituren la documentación expuesta en la 1ª sesión informativa.
10 de mayo de 2018	Recepción de encuestas
13 de junio de 2018	Sesión de trabajo en la escuela y 1ª sesión de trabajo por barrios
26 de junio de 2018	Acta de la sesión de trabajo en la escuela y 1ª sesión de trabajo por barrios
29 de junio de 2018	Recepción de sugerencia por escrito. P10 Pol2

3 de julio de 2018	Publicación en la página Web del Ayuntamiento de Ituren la documentación y acta de las sesiones de trabajo.
30 de julio de 2018	Envío al Ayuntamiento las alternativas propuestas
19 de septiembre de 2018	Reunión con el Ayuntamiento para el análisis de las alternativas y la EMOT
16 de octubre de 2018	2ª sesión de trabajo por barrios
26 de octubre de 2018	Acta 2ª sesión de trabajo por barrios
7 de noviembre de 2018	Publicación en la página Web del Ayuntamiento de Ituren la documentación de la 2ª sesión de trabajo por barrios.
VERSIÓN PRELIMINAR DE LA EMOT y PERIODO DE EXPOSICIÓN PÚBLICA (17/12/2018)	
1 mes desde el 28 de enero de 2019	Recepción de alegaciones
28 de marzo de 2019	Informe sobre alegaciones a la EMOT
MODIFICACIÓN DE LA EMOT y PERIODO DE EXPOSICIÓN PÚBLICA (24/04/2019)	
-	No se presentan alegaciones
DOCUMENTO DEFINITIVO DE LA EMOT	
	Fase 4: Análisis en detalle del PUM – Sesión informativa sobre el documento para aprobación inicial.
	Fase 5: Información pública. Alegaciones al PUM – Exposición pública.
	Fase 6: Devolución final. Sesión previa a la aprobación provisional.

**Se desarrollan en este documento las actuaciones marcadas en negrita, al ser los momentos en los que los vecinos de Ituren interactúan aportando información sobre la que se va trabajando para la EMOT.*

3) DESARROLLO DEL PROCESO DE PARTICIPACIÓN CIUDADANA

El DFL 1/2017 en su art. 7 insta a las Administraciones públicas a promover un desarrollo territorial y urbanístico sostenible, suscitando la más amplia participación ciudadana y garantizando los derechos de información e iniciativa de los particulares y de las entidades constituidas para la defensa de sus intereses.

Para ello, los Planes Generales Municipales deben contar con la participación real y efectiva de la ciudadanía en su elaboración mediante un proceso de participación ciudadana de carácter consultivo previo a la aprobación inicial del instrumento.

Dicho proceso se instrumenta mediante el **Plan de Participación Ciudadana** que fue aprobado por el Ayuntamiento de Ituren con fecha de 26 de febrero de 2018.

El Plan de Participación recoge las actividades para la participación de la ciudadanía que se desarrollarán a lo largo de todo el proceso de elaboración del Plan General Municipal y que se organizan en 6 fases.

Toda la documentación está a disposición de los vecinos en la página web y en las oficinas del Ayuntamiento de Ituren.

Hasta la fecha se han desarrollado las fases 1, 2 y 3 correspondientes a etapa de diagnóstico de participación, definición del modelo municipal y sugerencias a la EMOT – exposición la público.

3.1) FASE 1. Diagnóstico de participación

Sesión informativa previa con los vecinos

18 de abril de 2018 – Asistentes: 22 vecinos – La sesión se desarrolla dentro de la normalidad.

En esta primera toma de contacto con los vecinos de Ituren se informa sobre el inicio de la tramitación de un nuevo Plan General Municipal y la importancia que va a tener en este proceso la participación ciudadana; para lo cual se ha preparado un Plan Participación Ciudadana.

Se realiza una presentación en Power Point y se invita a la ciudadanía a participar en el primer estadio del Plan de Participación: **las encuestas**.

Se exponen aquí dos cuestiones:

- 1) Cómo se va a plantear el tema del anonimato pero al mismo tiempo evitar que una misma persona rellene más de una encuesta. - Se resuelve que la encuesta será anónima y se confiará en el buen proceder de los vecinos de Ituren. Además, para el equipo redactor resulta evidente cuando una misma persona rellena varias encuestas.
- 2) Cuál es la forma correcta de contestar a las preguntas. - Se aclaran preguntas concretas dando ejemplos y se añade que la encuesta es una herramienta guía, pero que es abierta y se pueden hacer tantas aportaciones como se considere necesario.

Recepción de encuestas

Plazo: desde el 21 de marzo de 2018 al 30 de abril de 2018 – 36 encuestas contestadas

Tras el análisis de las encuestas, se observa que no hay cuestiones específicas por sectores de edad, género y ocupación. Las preocupaciones, carencias de Ituren y opiniones en general respecto al pueblo no son diferentes en función a las variables seleccionadas en la encuesta (género, edad y ocupación). Son variadas y heterogéneas a través de los distintos grupos y al mismo tiempo tienen la suficiente correlación como para sacar ideas comunes y líneas generales en torno a la concepción del municipio de Ituren y las vías de mejora de los barrios.

Es cierto que la participación se dio prácticamente en su totalidad entre las personas de más de 30 años, pero a partir de esta franja generacional todos los grupos de edad (30-45, 46-60, de 61 en adelante) han tenido una representación similar. En cuanto al género, la participación entre las personas que respondieron a esta pregunta es prácticamente mitad y mitad y tampoco reflejó una diferencia marcada de opinión entre unas y otros. La cuestión laboral fue escasamente respondida, por lo que no se puede tener en cuenta como factor diferenciador de opiniones. Lo que sí se vio claramente es una mayor participación de la población de Ituren en comparación con del resto de los barrios.

Teniendo en cuenta esto, nos parece importante analizar los resultados como un conjunto y recalcar las siguientes cuestiones.

Vivienda:

Para empezar, no hay prácticamente diferencia entre el número de personas que piensan que sí hay suficientes viviendas en Ituren y las que no. De cualquier modo, los **lugares donde parece haber mayor interés en construir** son los siguientes. Las anotamos en orden de más a menos repetidos (al igual que en el resto de listados que aparecen en este informe):

- 1) Oeste de la vega de Ituren/ junto al Palacio de Ituren/ Norte de Ituren
- 2) Vega de Ituren/ Norte de Latsaga
- 3) Sudeste de Aurtitz/ Este de Aurtitz
- 4) Este de la vega de Ituren/ Noreste de Aurtitz

Sí que se percibe un interés en que haya diferentes **tipos de viviendas**, siendo la más demandada la unifamiliar con huerta y seguida por la bifamiliar con huerta. Bastante detrás quedaría el interés por las viviendas en piso de hasta 4 viviendas por edificio.

En cuanto a la **altura de las nuevas edificaciones** en caso de haberlas, la opción más popular es planta baja más 2 pisos, seguida de planta baja más 1 piso. En mucha menor medida se ve reflejada la opción de planta baja más 3 pisos (únicamente dos encuestados responden esto).

No parece que haya demasiada **intención de construir** viviendas en el corto y largo plazo entre la población y únicamente 5 personas de las 36 que han respondido la pregunta declaran abiertamente que tienen intención de **cambiar de vivienda** (que no quiere decir construir) a corto plazo. Tampoco hay una mayoría que pida **vivienda de alquiler**.

Respecto a la pregunta de qué es **lo que más preocupa** a los vecinos de Ituren, las cuestiones que han sido remarcadas son las siguientes:

- 1) La ausencia de un frontón cubierto
- 2) La ausencia de un parque infantil/ temas relacionados con el cuidado del paisaje y la preservación del entorno (incluyendo cuestiones de mantenimiento de la estética de las edificaciones).
- 3) La suciedad (principalmente por animales).

Movilidad:

En cuanto al tema de la movilidad, la mayoría de encuestados tienen entre 1 y 2 **vehículos** y los aparcan mayoritariamente en garajes, aunque también hay un índice alto de coches que se aparcan en la calle. No es de obviar que la cantidad de encuestados que tienen entre 3 y 4 coches es también bastante elevada.

En Ituren el coche se utiliza para muy diversas cuestiones. Se repite mucho el tema de ir a hacer la compra en coche (ya que no hay tienda en Ituren). También se usa en gran medida para reunirse con las amistades e ir a trabajar. La escuela y la farmacia son **recorridos** que aparecen también, aunque con algo menos intensidad.

Las calles de Ituren están bien consideradas por los encuestados. En general se afirma que son adecuadas tanto para coches como para ir andando. Sin embargo, sí que se ven **puntos o zonas peligrosas para los peatones**. Por lo que indican las encuestas, las zonas consideradas de mayor riesgo para peatones son:

- 1) La calle del Consejo (una mención especial para la zona de la escuela y otra para la plaza).
- 2) La estrechez de las aceras en general.
- 3) El camino a Latsaga / la carretera en general.

Los **recorridos** que más se realizan **a pié** parecen ser:

- 1) Dentro del pueblo en general
- 2) El trayecto a la farmacia
- 3) El trayecto a la plaza
- 4) Landa/ a tirar la basura
- 5) Camino de Ameztia/ al centro médico/ al campo/ Urbidea

Para que **umentasen los recorridos a pie**, resulta bastante evidente que el principal cambio sería reducir la velocidad de los coches dentro del pueblo, lo que es visto como un peligro para la seguridad. Se habla de modificar la carretera, de añadir plazas de aparcamiento y de hacer la carretera de dirección única. También se menciona disminuir el volumen de tráfico, prohibir aparcar en la escuela y ampliar las aceras. En general, temas de seguridad vial para los que los encuestados proponen las medidas comentadas.

Dotaciones

En cuanto a **servicios dotacionales y espacios libres**, se hacen recurrentes las siguientes peticiones:

- 1) Frontón cubierto
- 2) Parque infantil
- 3) Bancos para sentarse
- 4) Centro social/cultural con oferta
- 5) Supermercado/ Aparcamiento
- 6) En menor medida: papeleras/ piscina
- 7) * Se menciona en algún caso “cumplir con las normas subsidiarias”

En general, hay buena percepción de las **zonas verdes** en el pueblo. Como aportaciones para nuevas zonas se han mencionado levemente las siguientes áreas:

- 1) Landa (2 personas)/ junto a la fuente de Iturrondo (2 personas)
- 2) Zarzal de Txesnea (1 persona)
- 3) * Se menciona en algún caso “cumplir con las normas subsidiarias”

Suelo no urbanizable:

El valor que dan los encuestados al **paisaje** del entorno de Ituren es muy alto. En general se consideran de especial protección todos los elementos mencionados en la encuesta (ríos, bosques, prados y bordas), pero si hubiese que recalcar algo, sería la mención a los ríos.

En cuanto a las **bordas**, la mayoría de propuestas se centran en su rehabilitación para viviendas y para refugio sin servicios.

3.2) FASE 2. Definición del modelo municipal

En la fase 2 del Plan de Participación se han realizado 3 sesiones participativas.

Sesión de trabajo en la escuela - Taller de cartografía social **(Niños y niñas entre 9 y 12 años)**

13 de junio de 2018 – 25 asistentes – la sesión fue muy positiva.

Dentro de las actividades a desarrollar durante la 2ª Fase del Plan de Participación “Definición del modelo municipal”, se planteó realizar en la escuela de Ituren un taller de cartografía social basada en la técnica del mapeo.

Se buscaba involucrar a la infancia dentro del proceso participativo por medio de la realización de mapas de su localidad en un espacio común en el que pudieran aportar sus conocimientos, debatir y plasmar su idea del futuro de Ituren.

De este modo además, llegaba a las casas información sobre el proceso participativo que se está llevando a cabo en Ituren y el alcance del mismo.

Conclusiones:

Un mapa no es una imagen exacta de la realidad pero representa la idea que una persona tiene sobre su entorno y lo que espera del mismo. Es una herramienta sumamente valiosa si sabe interpretarse correctamente y es aclarada con las preguntas adecuadas al hacedor del mismo.

En general, los niños y niñas dibujaron alternativas poco realistas, pero no por ello poco significativas. Se reclamaban servicios y lugares de ocio (tiendas, atracciones de todo tipo como cars, tirolinas o incluso un museo arqueológico...) Evidentemente son propuestas muy imaginativas, pero en el trasfondo, lo que demuestra es la escasa oferta de ocio para los niños y niñas. A otro nivel, sí que vale la pena considerar que se repiten mucho las siguientes peticiones: piscina, ludoteca y campo de fútbol.

1ª sesión de trabajo por barrios

13 de junio de 2018 – 12 asistentes – se preparó una mesa para cada barrio.

La sesión se desarrolló en general con normalidad, si bien resultó más concisa y fructífera la de la mesa de Aurtitz. En la mesa de Ituren hubo más debate pero no se llegó a una decisión tan unificada.

Conclusiones:

En esta sesión se recaban aportaciones para empezar a generar las alternativas de crecimiento que más adelante se expondrán a decisión.

- Posibles trazados para una futura variante: uno de ellos por el norte de Ituren y otro por el sur de Ituren y Latsaga.
- Necesidad de mejorar el tráfico dentro de Ituren: el camino de la Vega como un segundo eje de conexión paralelo a la NA-170 y un tercer eje situado más al norte. Restringir el tráfico de la carretera NA-170 en una dirección y que el camino de la Vega sea en dirección contraria.
- Dificultad de resolver los puntos de conexión de los viales y la necesidad de crear algún eje perpendicular de conexión.
- El camino de la Vega actualmente es un recorrido peatonal.
- Plan de Gobierno de Navarra para mejorar el transporte público en la zona.
- Unidad UA-2 del actual Plan Municipal: Problemas de desarrollo derivados del número de vecinos involucrados.
- Zonas de crecimiento residencial: La Vega de Ituren, la zona del Palacio de Sagardía y el norte de Latsaga.
- Altura de viviendas Planta baja + 2 pisos. Viviendas unifamiliares y bifamiliares.
- Posibilidad de reformar edificios existentes para construir varias viviendas en ellos (4 – 6 viviendas por edificios.)
- Ordenanzas que favorezcan la variedad estética de los edificios, evitando la construcción de edificios iguales y repetitivos.
- Arreglar los caminos (específicamente se ha mencionado el de Amezitia).
- Modificar la normativa del Plan actual que permite construir “txabolas” de 20m² sin necesidad de realizar proyecto, aumentando dicha superficie.

Sugerencia Parcela 10 polígono 2 de Ituren

Con fecha de registro de 29 de junio de 2018 se recibió en el Ayuntamiento de Ituren una sugerencia de los propietarios de la parcela 10 del polígono 2 de Ituren solicitando la modificación de la UA2 de las NN.SS. para posibilitar su desarrollo por medio de unidades de actuaciones independientes con el objetivo de facilitar su ejecución.

2ª sesión de trabajo por barrios

16 de octubre de 2018 – 15 asistentes – desarrollo de la sesión por barrios.

Ya en la presentación hay interrupciones. Una vez los vecinos se colocan en mesas por barrios, nuevamente la mesa de Aurtitz funciona mejor. La mesa de Ituren resulta conflictiva, algunos asistentes no permiten al resto avanzar en el debate centrándose en cuestiones muy específicas. Cuestionan el trabajo que estamos realizando. La

discusión está muy monopolizada. Consideramos que no se está aprovechando la oportunidad de aportar en conjunto y tomar decisiones generales para el futuro desarrollo del municipio.

El objetivo de esta segunda reunión por barrios es el de escoger entre los modelos que se plantean tras la información recabada en las anteriores sesiones.

Conclusiones:

La mesa de Aurtitz considera adecuada la zona de ampliación de suelo situada al este del barrio (zona 1+ de la alternativa B), ampliando el vial norte-sur propuesto hasta el camino de la iglesia para que los camiones puedan acceder a las granjas situadas al norte sin tener que pasar por el centro del barrio. Además del vial norte-sur se ha propuesto solucionar la movilidad y el acceso interior de la zona de ampliación con un vial perpendicular al anterior. Por otra parte, se ha planteado ampliar el suelo residencial hacia el sur, al otro lado de la carretera (zona 3 de la alternativa C). Se ha reducido el tamaño de esa zona considerablemente. Se mantiene también el aparcamiento situado junto al acceso al pueblo.

Los vecinos han realizado algunas consultas concretas referentes al sistema general SG-4 de las NN.SS., al interés de construir en la zona de ampliación propuesta antes del año 2020 y a la posibilidad de construir al noroeste de Aurtitz, al otro lado de la regata existente.

La mesa de Ituren y Latsaga se presenta de forma conjunta a debate ya que solamente hay una vecina de Latsaga.

Por parte de Latsaga se considera que la opción más adecuada de modelo es la que ofrece la alternativa B junto con una zona de ampliación de la zona industrial.

Por parte de Ituren se recogen 4 propuestas. Tres de ellas presentan distintas soluciones para la zona de ampliación y el viario en la vega de Ituren y la cuarta propone una ordenación para la unidad UA-2 de las NN.SS.

4) CONCLUSIONES GENERALES DEL PROCESO

El Plan de Participación es un proceso vivo que continuará en las siguientes fases de redacción del Plan Municipal hasta su aprobación definitiva.

Tras las sesiones participativas se han elaborado actas de desarrollo de las mismas y procesado el resultado de contestación de la encuesta y las aportaciones de los vecinos recogidas en las sesiones de participación y en las sugerencias a la EMOT presentadas.

Se ha llevado a cabo un proceso de participación activo en el que se ha tratado de involucrar a los vecinos de Ituren en el desarrollo del Plan Municipal. Las primeras fases del Plan de Participación de Ituren han tenido como objetivo principal la recopilación de información, aportaciones, sugerencias, ideas, etc. de los vecinos, que han sido reflejadas en esta EMOT.

La encuesta ha resultado una herramienta de gran utilidad para obtener información en torno a temas sustanciales que afectan al municipio de Ituren, sin mediatizar por la presión de exponer las propuestas en público ante otros vecinos. Las respuesta

obtenidas han sido analizadas y las conclusiones alcanzadas han sido expuestas en el punto anterior de este documento.

Las sesiones informativas y de trabajo por una parte, han permitido al equipo redactor del Plan explicar a los vecinos el trabajo que se va a realizar y que se ha realizado hasta la fecha, y por otra parte, han dado opción a los vecinos de expresar opiniones y propuestas, además de debatir y deliberar en torno a los problemas, aspiraciones, fortalezas, etc. del municipio de Ituren.

Las actuaciones desarrolladas en pos de la participación ciudadana están siendo amplias y variadas. Además, se está haciendo un gran esfuerzo por mantener el proceso activo y visible, haciendo pública toda la información recabada.

Ciertamente, la participación no solo está ofreciendo al equipo redactor información de gran valor, sino que poco a poco va de hecho configurando por sí misma el modelo de desarrollo a seguir en Ituren, desde la perspectiva e interés de los propios vecinos. Si bien esto se considera de gran valor, hemos de decir también que no siempre se está sacando el mayor partido a las sesiones de trabajo. Se ha demostrado que en ocasiones, en lugar de hablar sobre las líneas generales de actuación, el debate se centra en cuestiones concretas que por un lado, no es lo que se busca en estas fases del proceso y por otro dificultan avanzar en los debates comunes.

En general, se considera que hasta la fecha ha habido una alta participación de los vecinos y que en los diferentes formatos utilizados las aportaciones, opiniones, sugerencias y propuestas realizadas han ayudado a la elaboración del modelo municipal de Ituren.

El trabajo con la corporación municipal se ha sucedido tras cada una de las sesiones de participación y especialmente una vez analizadas las alternativas propuestas y las aportaciones vecinales para finalmente acabar definiendo la estrategia y modelo de ordenación territorial del municipio que satisface las inquietudes y objetivos urbanísticos del municipio representado por sus concejales y alcalde elegidos.

B. PLAN DE PARTICIPACIÓN CIUDADANA

Plan de Participación: PLAN MUNICIPAL DE ITUREN

PLAN DE PARTICIPACIÓN. PLAN MUNICIPAL DE ITUREN.

INDICE

I- OBJETO.....	3
II- DEFINICIÓN DEL PLAN DE PARTICIPACIÓN PÚBLICA.....	3
Objetivos.....	4
II.- IDENTIFICACIÓN DE LOS AGENTES SOCIALES Y CIUDADANOS INTERESADOS POR EL PLANEAMIENTO.....	5
II.- CRITERIOS y FASES.....	6
III.- ACTIVIDADES A DESARROLLAR.....	7
Información.....	7
Fase 1.- <i>Diagnóstico de participación</i>	7
Encuesta General para la población.....	7
Fase 2.- <i>Definición del Modelo Municipal</i>	8
Reuniones por barrios.....	8
Fase 3.- <i>Información pública. Sugerencias a la EMOT</i>	8
Exposición al público.....	8
Fase 4.- <i>Análisis en detalle del PUM</i>	9
Sesión previa Aprobación Inicial.....	9
Fase 5.- <i>Información pública. Alegaciones al PUM</i>	9
Exposición al público.....	9
Consultas.....	9
Fase 6.- <i>Devolución final</i>	9
Sesión informativa previa a la aprobación provisional.....	9
IV.- CRONOGRAMA.....	11

Plan de Participación: *PLAN MUNICIPAL DE ITUREN*

PLAN DE PARTICIPACIÓN. PLAN MUNICIPAL DE ITUREN.

I.- OBJETO

El Plan de Participación para la redacción del Plan General Municipal tiene como objetivo, en cumplimiento del artículo 7 del Decreto Foral Legislativo 1/2017, de 26 de julio, por el que se aprueba el texto refundido de la Ley Foral de Ordenación del Territorio y Urbanismo, la participación efectiva y real de la población del municipio de Ituren.

II.- DEFINICIÓN DEL PLAN DE PARTICIPACIÓN PÚBLICA

El Plan de Participación pública constituye el documento que define el conjunto de acciones, consultas o iniciativas que se desarrollarán paralelamente a la redacción del Plan General Municipal de Urbanismo de Ituren que pretende impulsar la **democracia participativa**, a través de la integración de la comunidad de vecinos y vecinas de Ituren y de los agentes económicos, sociales, culturales... presentes en el territorio y la localidad en el proceso de redacción del planeamiento municipal. Está basado en varios mecanismos para que la población tenga acceso a las decisiones del Ayuntamiento, participe de ellas, proponga alternativas o manifieste observaciones y sugerencias.

El Plan de Participación se apoya en la *Ley Foral 11/2012, de 21 de junio, de la Transparencia y del Gobierno Abierto*, que en el *Título IV*, regula la participación y la colaboración ciudadanas recogiendo en su Capítulo Primero la obligación de la Administración Pública de impulsarlas y fomentarlas, y las garantías para la participación de la ciudadanía en la elaboración de determinados planes y programas de carácter general.

En el Capítulo Tercero se contemplan los derechos específicos, tales como el de participación y colaboración en la definición de las políticas públicas, en la evaluación de las políticas públicas y de la calidad de los servicios de la Administración Pública, el de participación en la elaboración de disposiciones de carácter general, el derecho a proponer iniciativas reglamentarias, el de formular propuestas de actuación o sugerencias y el de recabar la colaboración de la Administración Pública en las actividades ciudadanas. Para el ejercicio de estos derechos debe abrirse el correspondiente procedimiento participativo cuyo resultado deberá plasmarse en un informe.

El **Artículo 7** del Decreto Foral Legislativo 1/2017 establece para los instrumentos de Urbanismo y Ordenación del Territorio la *Participación ciudadana así como de entidades constituidas para la defensa de su interés y de forma concreta para los planes generales municipales;*

Plan de Participación PLAN MUNICIPAL DE ITUREN

- *Los instrumentos de ordenación territorial previstos en el artículo 28.1, los Planes Generales Municipales, los Planes Parciales, los Planes Especiales y los Planes Especiales de Actuación Urbana, así como las modificaciones de planeamiento que planteen actuaciones de nueva urbanización contarán con la participación real y efectiva de la ciudadanía en su elaboración y revisión de conformidad con los principios y derechos establecidos en el Título IV de la Ley Foral 11/2012, de 21 de junio, de la Transparencia y del Gobierno Abierto, mediante un proceso de participación ciudadana de carácter consultivo previo a la aprobación inicial del instrumento.*

Asimismo, dicho Artículo 7 establece como preceptiva la aprobación de un Plan de Participación y define las líneas generales de su contenido:

“4. El proceso de participación se instrumentará mediante un plan de participación que deberá contener al menos:

- *la identificación de los agentes sociales y ciudadanos interesados por el planeamiento;*
- *resúmenes de las propuestas de ordenación más importantes para facilitar la difusión y comprensión ciudadana;*
- *la Memoria de viabilidad y sostenibilidad económica;*
- *la metodología y herramientas de difusión y participación, que incluirán tanto sistemas de participación on-line como sesiones explicativas sobre el contenido de la ordenación futura y de las alternativas valoradas;*
- *las conclusiones valoradas del proceso de participación desarrollado.”*

Objetivos

Los objetivos del Plan de Participación son:

- Promover una participación real y efectiva de la ciudadanía en la elaboración del planeamiento municipal.
- Informar a los ciudadanos y ciudadanas, mediante avisos públicos u otros medios apropiados, como los canales de comunicación institucional y los medios electrónicos, sobre el contenido del Plan General Municipal de Urbanismo y sus determinaciones.
- Que la Información pertinente sobre dichas propuestas sea inteligible y que incluya la relativa al derecho a la participación en los concretos procesos decisorios y a conocer la Administración pública competente a la que se pueden presentar comentarios o formular alegaciones.

Plan de Participación PLAN MUNICIPAL DE ITUREN

- Recoger las observaciones y opiniones de los ciudadanos y ciudadanas en un periodo abierto de exposición pública, que nunca será inferior a un mes, anunciado a través de los distintos canales de comunicación institucional, antes de que se adopten decisiones sobre el Plan y programa de carácter general.
- Aportar al Ayuntamiento esas observaciones y opiniones para adoptar las decisiones relativas al Plan Urbanístico Municipal donde sean debidamente tenidos en cuenta los resultados de la participación y colaboración ciudadanas.
- Una vez examinadas las observaciones y opiniones expresadas por los ciudadanos y ciudadanas, informar a éstos de las decisiones adoptadas y de los motivos y consideraciones en los que se basen dichas decisiones, incluyendo la información relativa al proceso de participación pública.

II.- IDENTIFICACIÓN DE LOS AGENTES SOCIALES Y CIUDADANOS INTERESADOS POR EL PLANEAMIENTO

Objetivamente, LOS INTERESADOS en el planeamiento son todos los vecinos y vecinas de Ituren, es decir, toda la población en general, ya que las determinaciones del planeamiento urbanístico rige todos los hechos edificatorios así como algunas de las actividades comunes en cualquier localidad.

Interesados también en las determinaciones urbanísticas son los sectores socioeconómicos por la vinculación de su actividad con las determinaciones territoriales y de uso que finalmente se adopten.

En otro campo, los aspectos culturales, de protección del Patrimonio o de valorización de paisaje constituye otro aspecto del planeamiento y de la ordenación urbanística que interesa a la población en general y específicamente a organizaciones relacionadas con la cultura en general y con la CULTURA, ETNOGRAFÍA e HISTORIA LOCAL.

La población en general y los propietarios de terrenos aun cuando no residan en Ituren, se ven afectados por las decisiones que se tomen.

Por otro lado, pueden estar interesados agentes territoriales entre los que se encuentran, el personal técnico especializado, representantes políticos y todo tipo de asociaciones.

El Plan propone la participación directa de:

- **Población en general:** a través de mecanismo de participación existentes en el municipio, estableciendo los canales de participación a través de la página web del Ayuntamiento, tablón de anuncios, de forma que se vaya incorporando la información generada en el proceso para el libre acceso por parte del público.

II.- CRITERIOS y FASES

La participación efectiva y real en la elaboración del planeamiento, se sustenta en la información, comunicación, consulta y participación. Por ello, se ha desarrollado un proceso de participación orientado a recoger las inquietudes de la población y que implique el intercambio de ideas entre el Ayuntamiento, el equipo redactor y la ciudadanía, así como la definición conjunta del modelo territorial.

El Plan de Participación se ha diseñado en base al proceso definido en la “Guía e Instrucciones Técnicas para los Procesos de Participación de los Instrumentos de Ordenación del Territorio y Planeamiento”, que se encuentra en estos momentos en redacción. Conforme a dicha guía el Plan de Participación de Ituren puede clasificarse en el grupo 1A (complejidad baja), que corresponde a un municipio simple, con población menor de 1.000 habitantes y que no presenta conflictos significativos.

El proceso de participación se organiza en fases: una primera fase de diseño del Plan de Participación (F0) y 6 fases de ejecución (F1 a F6).



La fase **F0** corresponde a la fase de **Diseño del Plan de Participación**. El objetivo es establecer la metodología a seguir en el proceso de participación del Plan Municipal de Ituren. Esta fase tiene carácter previo a la ejecución del proceso de participación y se desarrolla en este documento.

La primera fase del proceso de ejecución del Plan de Participación, **F1**, corresponde a la fase de **Diagnóstico de participación**, en la que se busca recabar información, inquietudes, intereses, prioridades... de los vecinos y vecinas de Ituren y conocer la situación de partida del municipio.

En la segunda fase, **F2**, se trata de **definir el modelo municipal** mediante sesiones informativas y participativas por barrios (Ituren-Latsaga, Aurtitz y Amezúa).

Tras la elaboración de la versión preliminar de la EMOT da comienzo la fase tercera, **F3**, del proceso de participación en la que determinará un periodo **exposición al público y de recepción de sugerencias**. Se remitirá el documento a los Departamentos competentes en materia de Ordenación del Territorio y Urbanismo del Gobierno de Navarra.

Previamente a la aprobación inicial del Plan Urbanístico Municipal (PUM) se desarrollará la cuarta fase del Plan de Participación, **F4**, que consistirá en una sesión informativa y participativa para la **difusión y análisis detallado del PUM**.

Tras la aprobación inicial del Plan Municipal dará comienzo un periodo de **exposición del PUM y de recepción de alegaciones**. Antes de que finalice este periodo se realizará una sesión de consultas. En esta quinta fase, **F5**, se remitirá también el documento a los Departamentos competentes en materia de Ordenación del Territorio y Urbanismo del Gobierno de Navarra.

Finalmente, en la fase última fase del proceso de participación, **F6**, se llevará a cabo una sesión informativa del **resultado del proceso** con la documentación para la aprobación provisional del Plan Municipal.

III.- ACTIVIDADES A DESARROLLAR

Información.

La información básica estará disponible en la página web del Ayuntamiento de Ituren, de donde se podrá descargar. Asimismo, se dispondrá de una copia de la documentación en el Ayuntamiento a disposición de los ciudadanos.

En la Fase III y V de exposición al público, se valorará si el sistema permite colgar toda la documentación expuesta al público.

Fase I.- Diagnóstico de participación.

Encuesta General para la población.

Se redactará una encuesta que los vecinos y vecinas podrán recoger en el Ayuntamiento, contestar, y remitir al Ayuntamiento entre los meses de Febrero a Marzo de 2018 con los siguientes aspectos generales relacionados con el planeamiento municipal:

- Interés por el planeamiento municipal.
- Desarrollo de los sectores industriales, agrario y ganadero, turístico, segunda residencia...

- Modelo residencial.
- Movilidad. Tráfico y aparcamientos.
- Patrimonio, paisaje, medio ambiente y río.
- Suficiencia y tipología de equipamientos.

Fase 2.- Definición del Modelo Municipal.

Reuniones por barrios.

Serán sesiones en las que estará presente el Ayuntamiento mediante sus representantes, técnicos del Plan Municipal y los vecinos de los barrios que previamente habrán sido convocados. Participarán los encargados de Servicios Municipales de Implicación Territorial, como deportes, cultura...

Se enviará previamente la información relativa a la sesión y temas a tratar.

El esquema de la sesión será el de una pequeña introducción y la participación de los vecinos de los barrios sobre los aspectos de su interés. La duración prevista es de 1,30 h.

Se trabajará también desde la escuela la implicación de los niños en el proceso participativo. Para ello se desarrollarán actividades, juegos, mapeos...

Fase 3.- Información pública. Sugerencias a la EMOT.

Exposición al público.

Una vez elaborada la EMOT, la documentación estará disponible en el Ayuntamiento en formato papel y en una copistería a determinar por el Ayuntamiento en formato digital.

En el Ayuntamiento se podrán habilitar unos paneles con los planos más explicativos del Plan Municipal.

La exposición al público se iniciará una vez que se publique la EMOT en Boletín de Navarra. La apertura de este periodo de exposición se comunicará a través de la hoja web del Ayuntamiento y del tablón de anuncios.

La exposición al público tendrá una duración de al menos un mes natural, en el que se recabarán las sugerencias de los ciudadanos.

Se remitirá la documentación a los Departamentos competentes en materia de ordenación del territorio y urbanismo del Gobierno de Navarra para la emisión de los informes pertinentes.

Fase 4.- Análisis en detalle del PUM
Sesión previa Aprobación Inicial.

Previamente a la aprobación inicial de los documentos por el Ayuntamiento, se efectuará una sesión informativa y participativa exponiendo los puntos más importantes de la planificación adoptada.

Dicha sesión será abierta al público en general.

Fase 5.- Información pública. Alegaciones al PUM
Exposición al público.

Una vez aprobado inicialmente por el Ayuntamiento, la EMOT, el Plan Municipal y el Estudio Ambiental, estarán disponibles en el Ayuntamiento en formato papel y en una copistería a determinar por el Ayuntamiento en formato digital.

En el Ayuntamiento se podrán habilitar unos paneles con los planos más explicativos del Plan Municipal.

La exposición al público se iniciará una vez que se publique la PUM en Boletín de Navarra. La apertura de este periodo de exposición se comunicará a través de la hoja web del Ayuntamiento y del tablón de anuncios.

La exposición al público tendrá una duración de al menos un mes natural, en el que se recabarán las sugerencias de los ciudadanos.

Se remitirá la documentación a los Departamentos competentes en materia de ordenación del territorio y urbanismo del Gobierno de Navarra para la emisión de los informes pertinentes.

Consultas.

En el periodo de exposición al público, se fijará y comunicará a los vecinos una sesión de consultas con los técnicos redactores del Plan Municipal, con el fin de resolver las dudas o aclarar cuestiones del Plan.

Fase 6.- Devolución final.
Sesión informativa previa a la aprobación provisional.

Previamente a la aprobación provisional por el Ayuntamiento se elaborarán las conclusiones del proceso de participación hasta la fecha, incluyendo alegaciones o informes de los Organismos.

Se trata de una sesión abierta informativa y participativa sobre las líneas generales del Plan que se pudieran haber modificado o mantenido.

Plan de Participación PLAN MUNICIPAL DE ITUREN

Con posterioridad a la finalización del periodo de exposición al público, se efectuará el informe sobre las alegaciones que hayan podido presentarse con recomendación al Ayuntamiento de si técnicamente se consideran que deben ser tenidas en cuenta o por el contrario deben desestimarse. Las cuestiones particulares relativas a las alegaciones serán comunicadas por carta a los alegantes.

Paralelamente se efectuarán las contestaciones a los informes de los distintos Organismos y los cambios a los que todo ello hubiera dado lugar.

Plan de Participación: PLAN MUNICIPAL DE ITUREN

IV.- CRONOGRAMA.

Fase	Acciones	Interesados	Periodo temporal
Fase I Diagnóstico de participación	Cuestionario relacionado con el urbanismo	Vecinos y vecinas que deseen participar	2ª Quincena de Febrero 2018 HASTA 1ª Quincena de Marzo 2018
	Fase II Definición del modelo municipal	Sesiones por barrios	1. Ituren y Latsaga
2. Auritz			
3. Amezfiá			
Fase II Definición del modelo municipal	Conclusiones y Alternativas	Ayuntamiento de Ituren Equipo Redactor	Abril 2018
		<ul style="list-style-type: none"> • Elaboración de Memoria de participación de fases I y II. • Conclusiones para incluir en EMOT • Elaboración de la EMOT (Versión preliminar). • Presentación de EMOT al Ayuntamiento para su estudio y evaluación. 	Mayo 2018
-	Junio 2018		

Plan de Participación: PLAN MUNICIPAL DE ITUREN

Fase	Acciones	Interesados	Período temporal
Fase III Información pública. Sugerencias a la EMOT.	Exposición al público de la EMOT (Versión preliminar). Recepción de sugerencias.	Público en general	1 mes tras la publicación del anuncio en el BON
	Remisión de la documentación a Organismos interesados	Gobierno de Navarra	2 meses tras la remisión de la documentación
<ul style="list-style-type: none"> • Memoria de participación fase III. • Redacción de los informes en contestación a los informes sectoriales de Organismos interesados. • Elaboración de la EMOT 			A determinar ya que depende de la fecha de emisión de informes por parte de los Organismos y Administraciones interesados.
	Aprobación EMOT. Remisión del documento al Gobierno de Navarra para su aprobación por la COT		
<ul style="list-style-type: none"> • Elaboración del documento para la aprobación inicial. 			

Plan de Participación: PLAN MUNICIPAL DE ITUREN

Fase	Acciones	Interesados	Periodo temporal
Fase IV Análisis en detalle del PUM	Sesión informativa y participativa del Plan aprobado inicialmente.	Público en general	
Aprobación inicial PLAN MUNICIPAL			
	Exposición al público del Plan aprobado inicialmente Recepción de sugerencias.	Público en general	1 mes tras la publicación del anuncio en el BON
Fase V Información pública. Alegaciones al PUM	Remisión de la documentación a Organismos interesados	Gobierno de Navarra Ayuntamientos colindantes Confederación Hidrográfica del Cantábrico	3 meses tras la remisión de la documentación
	Sesión Consultas	Vecinos, propietarios de terrenos, u otros interesados	10 días antes de finalizar la exposición al público
	<ul style="list-style-type: none"> Memoria de participación fase III y IV. Redacción del informe de contestación a las alegaciones. Redacción de los informes en contestación a los informes sectoriales de Organismos interesados. Elaboración del documento para la aprobación provisional. 		<p>A determinar ya que depende de la fecha de emisión de informes por parte de los Organismos y Administraciones interesados.</p> <p>Mínimo 2 meses</p>

Plan de Participación: PLAN MUNICIPAL DE ITUREN

Fase	Acciones	Interesados	Periodo temporal
Fase VI Devolución final.	Sesión informativa del resultado del proceso con la documentación para su aprobación provisional	Público en general	A determinar
Aprobación Provisional Aprobación Definitiva.	Remisión del documento al Gobierno de Navarra para la Aprobación Provisional Remisión del documento al Gobierno de Navarra para la Aprobación Definitiva.		A determinar

Plan de Participación PL-IV MUNICIPAL DE ITUREN

Pamplona, 13 de febrero de 2018

Los Arquitectos:



M. Urmeneta




F.J. Chocarro

C. ENCUESTA

El Ayuntamiento de Iurren quiere conocer la opinión de los vecinos antes de iniciar el Plan Urbanístico Municipal. Para ello se ha aprobado un Plan de Participación cuya primera fase es esta encuesta entre todos los vecinos. Un vez que se haya recogido las opiniones e inquietudes urbanísticas de los vecinos, se procederá a elaborar las alternativas de la ordenación general que se elaborará Estrategia y Modelo de Desarrollo Territorial (EMDT) y que posteriormente a la decisión municipal serán presentadas en una sesión informativa en el Ayuntamiento.

Gracias por su colaboración.

Nombre:	Sexo:	Ocupación:
VIVIENDA		
¿Considera que Iurren tiene el número de viviendas suficientes?	SI	NO
¿En el caso de que considere que no tiene suficientes viviendas, en qué zonas cree usted que deberían construirse en su barrio? Señale en el plano.		
¿Cree que debería haber diferentes tipos de viviendas?	SI	NO
En el caso de que considere que SI debería haber diferentes tipos de viviendas, indique de qué tipo, de más a menos (selección 5 el mayor número y 1 el menor).	Vv. Unifamiliar con Huerta Vv. Bifamiliar Vv. en plaza Vv. en plaza Hasta 4 viviendas por edificio Hasta 6 viviendas por edificio Vv. en plaza Hasta 8 viviendas por edificio	
¿Tiene previsto construir una vivienda a corto plazo (2-4 años)?	SI	NO
¿Tiene previsto construir una vivienda a largo plazo?	SI	NO
En caso de que considere que SI, indique plazo aproximado		
¿Tiene previsto cambiar de vivienda a corto plazo (2-4 años)?	SI	NO
¿Cree que en Iurren debe haber viviendas en alquiler?	SI	NO
¿De qué altura cree que deben ser los nuevos edificios de Iurren? (Marcar con X)	Planta baja y 1 piso Planta baja y 2 pisos Planta baja y 3 pisos Planta baja y 4 pisos	
¿Qué es lo que más le preocupa / lo que mejoraría en primera instancia de Iurren/Aurren/abaga?		

MOVILIDAD	En la calle	En garaje
¿Cuántos vehículos tienen las personas residentes en la vivienda?		
¿Dónde dejan el coche aparcado? (Marcar con X)		
Utiliza el coche para:	Ir a la farmacia	Reunirse con sus amistades
Llevar a los niños y niñas a la escuela	Hacer la compra	Ir a trabajar
¿Considera que las calles de los barrios de Iurren son adecuadas para circular en coche?	SI	NO
¿Considera que las calles de los barrios de Iurren son adecuadas para ir andando?	SI	NO
¿Cree que hay zonas de peligro para peatones?	SI	NO
En caso de que considere que SI, indique cuáles		
¿Cual es la zona de riesgo que hace andando? Describalas.		
¿Para aumentar sus desplazamientos a pie, qué cambios serían necesarios hacer en la calles?		
¿Considera necesario que haya conexiones exclusivamente peatonales entre los barrios?	SI	NO
DOTACIONES En el año 2019 se hicieron las obras de la nueva escuela.		
¿Qué otras dotaciones o equipamientos cree que son necesarios?		
¿Cree que hay suficientes espacios libres en su barrio?	SI	NO
En caso de que cree que son insuficientes, señale qué considera necesario:		
¿Cree que hay suficientes zonas verdes públicas en su barrio?	SI	NO
En caso de que cree que son insuficientes, proponga su localización		
SUELO NO URBANIZABLE		
¿Qué valor consideraría que tiene el paisaje de Iurren? (Marcar con X)	Alto valor paisajístico Mediano valor paisajístico Si n valor paisajístico	
¿Qué aspectos del estado actual cree que hay que proteger? (Marcar con X)	Ríos Bosques Prados Bordes Otros	
¿Qué haría con las bordes existentes?	Tener Reutilizar para vivienda Reutilizar para religio sin servicios Otros	

Conclusiones de las encuestas de ITUREN

(sobre un total de 36 encuestas)

Tras el análisis de las encuestas, hemos podido observar que no hay cuestiones específicas por sectores de edad, género y ocupación. Las preocupaciones, carencias de Ituren y opiniones en general respecto al pueblo no son diferentes en función a las variables seleccionadas en la encuesta (género, edad y ocupación). Son variadas y heterogéneas a través de los distintos grupos y al mismo tiempo tienen la suficiente correlación como para sacar ideas comunes y líneas generales en torno a la concepción de Ituren y las vías de mejora del pueblo para el pueblo.

Es cierto que la participación se ha dado prácticamente en su totalidad entre las personas de más de 30 años, pero a partir de esta franja generacional todos los grupos de edad (30-45, 46-60, de 61 en adelante) han tenido una representación similar. En cuanto al género, la participación entre las personas que han respondido a esta pregunta es prácticamente mitad y mitad y tampoco ha reflejado una diferencia marcada de opinión entre unas y otros. La cuestión laboral ha sido escasamente respondida, por lo que no se puede tener en cuenta como factor diferenciador de opiniones. Lo que sí se ve claramente es una mayor participación de la población de Ituren en comparación con del resto de los barrios.

Teniendo en cuenta esto, nos parece importante analizar los resultados como un conjunto y recalcar las siguientes cuestiones.

Vivienda:

Para empezar, no hay prácticamente diferencia entre el número de personas que piensan que sí hay suficientes viviendas en Ituren y las que no. De cualquier modo, los **lugares donde parece haber mayor interés en construir** son los siguientes. Las anotamos en orden de más a menos repetidos (al igual que en el resto de listados que aparecen en este informe):

- 1) Oeste de la vega de Ituren/ junto al Palacio de Ituren/ Norte de Ituren
- 2) Vega de Ituren/ Norte de Latsaga
- 3) Sudeste de Aurtitz/ Este de Aurtitz
- 4) Este de la vega de Ituren/ Noreste de Auritz

Sí que se percibe un interés en que haya diferentes **tipos de viviendas**, siendo la más demandada la unifamiliar con huerta y seguida por la bifamiliar con huerta. Bastante detrás quedaría el interés por las viviendas en piso de hasta 4 viviendas por edificio.

En cuanto a la **altura de las nuevas edificaciones** en caso de haberlas, la opción más popular es planta baja más 2 pisos, seguida de planta baja más 1 piso. En mucha menor medida se ve reflejada la opción de planta baja más 3 pisos (únicamente dos encuestados responden esto).

No parece que haya demasiada **intención de construir** viviendas en el corto y largo plazo entre la población y únicamente 5 personas de las 36 que han respondido la pregunta declaran abiertamente que tienen intención de **cambiar de vivienda** (que no quiere decir construir) a corto plazo. Tampoco hay una mayoría que pida **vivienda de alquiler**.

Respecto a la pregunta de qué es **lo que más preocupa** a los vecinos de Ituren, las cuestiones que han sido remarcadas son las siguientes:

- 1) La ausencia de un frontón cubierto
- 2) La ausencia de un parque infantil/ temas relacionados con el cuidado del paisaje y la preservación del entorno (incluyendo cuestiones de mantenimiento de la estética de las edificaciones).
- 3) La suciedad (principalmente por animales).

Movilidad:

En cuanto al tema de la movilidad, la mayoría de encuestados tienen entre 1 y 2 **vehículos** y los aparcan mayoritariamente en garajes, aunque también hay un índice alto de coches que se aparcan en la calle. No es de obviar que la cantidad de encuestados que tienen entre 3 y 4 coches es también bastante elevada.

En Ituren el coche se utiliza para muy diversas cuestiones. Se repite mucho el tema de ir a hacer la compra en coche (ya que no hay tienda en Ituren). También se usa en gran medida para reunirse con las amistades e ir a trabajar. La escuela y la farmacia son **recorridos** que aparecen también, aunque con algo menos intensidad.

Las calles de Ituren están bien consideradas por los encuestados. En general se afirma que son adecuadas tanto para coches como para ir andando. Sin embargo, sí que se ven puntos o **cuestiones peligrosas para los peatones**. Por lo que indican las encuestas, las zonas consideradas de mayor riesgo para peatones son:

- 1) La calle del Consejo (una mención especial para la zona de la escuela y otra para la plaza).
- 2) La estrechez de las aceras en general.
- 3) El camino a Lasate/ la carretera en general.

Los **recorridos** que más se realizan **a pié** parecen ser:

- 1) Dentro del pueblo en general
- 2) El trayecto a la farmacia
- 3) El trayecto a la plaza
- 4) Landa/ a tirar la basura
- 5) Camino de Amezitia/ al centro médico/ al campo/ Urbidea

Para que **augmentasen los recorridos a pie**, resulta bastante evidente que el principal cambio sería reducir la velocidad de los coches dentro del pueblo, lo que es visto como un peligro para la seguridad. Se habla de modificar la carretera, de añadir plazas de aparcamiento y de hacer la carretera de dirección única. También se menciona disminuir el volumen de tráfico, prohibir aparcar en la escuela y ampliar las aceras. En general, temas de seguridad vial para los que los encuestados proponen las medidas comentadas.

Dotaciones:

En cuanto a **servicios dotacionales y espacios libres**, se hacen recurrentes las siguientes peticiones:

- 1) Frontón cubierto
- 2) Parque infantil
- 3) Bancos para sentarse
- 4) Centro social/cultural con oferta
- 5) Supermercado/ Aparcamiento
- 6) En menor medida: papeleras/ piscina
- 7) * Se menciona en algún caso "cumplir con las normas subsidiarias"

En general, hay buena percepción de las **zonas verdes** en el pueblo. Como aportaciones para nuevas zonas se han mencionado levemente las siguientes áreas:

- 1) Landa (2 personas)/ junto a la fuente de Iturrondo (2 personas)
- 2) Zarzal de Txesnea (1 persona)
- 3) * Se menciona en algún caso "cumplir con las normas subsidiarias"

Suelo no urbanizable:

El valor que dan los encuestados al **paisaje** del entorno de Ituren es muy alto. En general se consideran de especial protección todos los elementos mencionados en la encuesta (ríos, bosques, prados y bordas), pero si hubiese que recalcar algo, sería la mención a los ríos.

En cuanto a las **bordas**, la mayoría de propuestas se centran en su rehabilitación para viviendas y para refugio sin servicios.

Sumario

En general, las encuestas parecen reflejar que, pese a no haber un exacerbado interés o necesidad por construir nueva vivienda o ampliar la oferta de alquileres, sí que hay preferencias en cuanto al tipo de viviendas y una inquietud por preservar la estética tradicional del pueblo en este sentido.

También se perciben las preocupaciones mayoritarias. Se ve la necesidad de un frontón cubierto, y un parque infantil.

En general, parece que hay buenas conexiones para ir a pié dentro del pueblo, y de hecho se enumeran diversidad de recorridos diarios a pié. Sin embargo, también parece que el coche se utiliza con asiduidad, especialmente para ir a la compra. El tema de la circulación y la velocidad de los coches en el pueblo, la falta de aparcamiento y la estrechez de las aceras son aquí cuestiones recurrentes.

En cuanto a al valor paisajístico del entorno, parece que hay conciencia y se tiende a preservar; por una parte los recursos naturales y por otro las antiguas construcciones, como vemos con el interés que hay por reutilizar las bordas.



ITURENGO UDALA
(Nafarroa)
31745

BANDOA / BANDO

Iturengo Udalak Udal Hirigintza Plan berria egin behar du eta prozesu horretan ezinbestekoa da herritarren partaidetza egiazkoa eta eraginkorra izatea.

Horretarako, Partehartze Plana onetsi da eta haren lehen fasea da galde-sorta bat banatzea, bete eta Udaletxean entregatzeko. Agiria eskuragari dago www.ituren.eus web orrian.

Izengabeko galdetegia da, erraz bete daitekena eta egitera animatzen ditut bizilagun guztiak. Erantzunak Udalari helarazteko haustako bide bat erabil daiteke:

- udala@ituren.eus postara bidali agiria, eskaneatu edo argazkia atara ostean;
- ohiko postaz;
- eskura entregatuta.

Inkestak bidaltzeko epea bukatuko da 2018ko apirilaren 30ean.

Halaber, parte-hartze prozesuaren baitan, hainbat bilera egingo dira datozen hilabetetan; haien berri emango da aldez aurretik.

Era berean, jardueraren bat aurreikusten da ikaslekin egiteko.

Zera jakinarazten dut orok jakin dezan, eta parte har dezatela eskatzen diet herritarrei berriro.

El Ayuntamiento de Ituren va a redactar un nuevo Plan Urbanístico Municipal, siendo imprescindible contar con la participación real y efectiva de la ciudadanía en este proceso.

Para ello, se ha aprobado un Plan de Participación cuya primera fase es el reparto de una encuesta que puede ser completada y entregada en el Ayuntamiento. La encuesta está disponible en la web www.ituren.eus.

Se trata de un cuestionario anónimo y sencillo de contestar y animo a todos los y las vecinas a realizarlo. Las respuestas se pueden hacer llegar al Ayuntamiento:

- por email a la dirección udala@ituren.eus (con el documento escaneado o fotografiado);
- por correo tradicional;
- entregando en mano.

El plazo para enviar encuestas finalizará el día 30 de abril de 2018.

Como parte también de este proceso participativo, se celebrarán varias reuniones en los próximos meses, de las que se informará con antelación suficiente.

Igualmente, se prevé la realización de alguna actividad con escolares.

Lo que se hace publico para conocimiento de toda la ciudadanía, reiterandoles mi llamamiento a la participación.

Ituren, 2018ko martxoaren 21a. / 21 de marzo de 2018.

ALKATEA / LA ALCALDESA,
M. JOSE BEREAU BALEZTENA.

The screenshot shows the website of the Ayuntamiento de Ituren. At the top left is the logo with the text "ITUREN^{go} Udala Ayuntamiento de ITUREN". To the right are social media icons for Facebook and Twitter, and a search bar with the text "Buztatu" and "Gardatu". Below the header is a blue navigation bar with links: "ITUREN", "BIZTANAK", "TELÉFONOS", "GALERIA DE FOTOS", "VIDEO", "ENTACES", "CALENDARIO", and "CONTACTO".

PLAN URBANÍSTICO MUNICIPAL. ENCUESTA.

Actualidad, Noticias

El Ayuntamiento de Ituren va a redactar un nuevo Plan Urbanístico Municipal, siendo imprescindible contar con la participación real y efectiva de la ciudadanía en este proceso.

Para ello, se ha aprobado un Plan de Participación, cuya primera fase es el reparto de una encuesta que puede ser completada y entregada en el Ayuntamiento.

Se trata de un cuestionario anónimo y sencillo de contestar y animo a todos los y las vecinas a realizarlo. Las respuestas se pueden hacer llegar al Ayuntamiento:

- per email a la dirección udala@ituren.eus (con el documento escaneado o fotografiado);
- per correo tradicional;
- entregando en mano.

El plazo para enviar encuestas finalizará el día 30 de abril de 2018.

Como parte también de este proceso participativo, se celebrarán varias reuniones en los próximos meses, de las que se informará con antelación suficiente.

Igualmente, se prevé la realización de alguna actividad con escolares.

Lo que se hace público para conocimiento de toda la ciudadanía, referendoles mi llamamiento a la participación.

LA ALCALDESA, **IP JOSÉ BEREALU BALEZTENA**

El documento está disponible aquí: [ENCUESTA](#)

[f](#) [t](#) [g+](#) [v](#) [p](#) [+](#)

SEDE ELECTRÓNICA

URAREN BAILARAK *elb*
Buztan Bidasoa
TURISMO WEBGUNEA
WEB DE TURISMO
SITE DE TOURISME

Gardetasun ataria

Gardetasun Ataria

Categorías

D. SESIÓN INFORMATIVA PREVIA

Z. IZEMILLA/Dña de Inzenari/ITURENGO PLAN MUNICIPAL 2018/PARTICIPAZIOA/Acta Sesione de Participazio/Urtaria 1. liburua ITUREN
172

PLAN MUNICIPAL DE ITUREN – ITURENGO UDAL PLANA

SESIÓN INFORMATIVA - 1

- Fecha: 18 de abril de 2018
- Lugar: Ayuntamiento de Ituren
- Asistentes:

A la sesión informativa del Plan Municipal asistieron 22 vecinos; por el Ayuntamiento asistieron Dña. María José Bereau Baleztena (Alcaldesa), D. Javier Bereau Miquelarena (concejal), D. José M^o Alzuri Vertiz (concejal) y Dña. Izaskun Altxu Ariztegi (concejal) y por el equipo redactor asistieron Dña. María Urmeneta Fernández, Dña. Saica Rey Paternain y Dña. María Rodríguez Bepenet.

Se adjunta hoja de asistencia que los asistentes firmaron voluntariamente. (24 personas).

- **Objetivo:**
El objetivo de la sesión es informar a los vecinos de Ituren sobre la tramitación del Plan General Municipal y su Plan de Participación.
- **Desarrollo de la sesión informativa:**
El equipo redactor en la primera sesión informativa realiza una presentación del Plan Municipal en la que principalmente se explica cuál será la tramitación del Plan Municipal y el proceso de participación ciudadana.

Por parte de los asistentes se solicitan dos aclaraciones/propuestas relativas a la encuesta que el Ayuntamiento de Ituren con fecha de 30 de marzo de 2018 repartió entre los vecinos y que estará a disposición de los interesados en la página web del Ayuntamiento durante el mes de abril de 2018:

1. Incorporar un apartado en la encuesta donde incluir el nombre o un sistema de identificación para evitar que una persona pueda contestar más de una encuesta.

Con respecto a la identificación de los encuestados, el Ayuntamiento optó por realizar encuestas anónimas considerando que la identificación de las personas podía desanimar a los ciudadanos a la hora de contestar la encuesta y confiando en el buen proceder de los vecinos de Ituren.

2. Aclarar la forma de contestar la encuesta, concretamente las preguntas que proponen varias opciones a elegir.

El objetivo del Plan de Participación en esta primera fase es conocer la opinión de los vecinos para lo que se ha preparado una encuesta como herramienta que permita recabar aportaciones y opiniones. Por ello, en la sesión informativa se instó a los vecinos a contestar la encuesta de manera abierta, pudiendo incluso incluir en una hoja aclaraciones y observaciones sobre los temas tratados en la encuesta u otros temas.

Pamplona, 25 de abril de 2018

Los Arquitectos:

M. Urmeneta

F.J. Chocarro

The screenshot shows the website of the Ayuntamiento de Ituren. At the top left is the logo with the text "ITUREN go Udala Ayuntamiento de ITUREN". To the right are social media icons for Facebook and Twitter, and a search bar. A blue navigation bar contains the following links: INICIO, ITUREN, VISITANOS, TELÉFONOS, GALERÍA DE FOTOS, VIDEO, ENLACES, CALENDARIO, CONTACTO.

The main content area features a large blue banner with white text. The banner title is "PLAN URBANÍSTICO MUNICIPAL. REUNIÓN INFORMATIVA." with a sub-link "Actualizak Noticias". The banner text includes:

- HIRIGINTZA PLANGINTZARI BURUZKO BILERA INFORMATIBOA
- REUNIÓN INFORMATIVA PLAN URBANÍSTICO
- Gaiak: prozeduraren faseak; herritarren parte hartzea; inkestak.
- Temas: fases del procedimiento; participación vecinal; encuestas.
- APIRILAK 18, 19:00ETAN UDALETXEKO GANBARAN
- PARTE HAR EZAZU! ¡ANIMATE A PARTICIPAR!
- iturengo Udala

At the bottom left of the banner are social media icons for Facebook, Twitter, YouTube, and LinkedIn.

On the right side of the page, there are three vertical panels:

- SEDE ELECTRÓNICA**: Logo of a classical building.
- URAREN BAILARAK .eus**: Logo with a colorful abstract shape. Below it, "Baztan Bidasoa" with a location pin icon, and "TURISMO WEBGUNEA WEB DE TURISMO SITE DE TOURISME".
- Gardetasun ataria**: Logo showing a document and a magnifying glass.

At the bottom right, there is a "Categorías" section with a list of links:

- Actas de Pleno 2013
- 2014ko aktak. Osoko Bilkura / Actas Pleno 2014
- 2015eko aktak. Osoko Bilkura/Actas Pleno 2015
- 2016ko aktak. Osoko Bilkura/Actas Pleno 2016
- Actas Pleno 2017
- 2018ko aktak / Actas Pleno 2018
- 2019ko aktak / actas 2019
- 2020ko aktak- actas 2020
- 2021eko aktak - actas 2021

ITUREN^{go} Udala

Ayuntamiento de ITUREN

[Euskara](#)

[Castellano](#)

[INICIO](#) [ITUREN](#) [VISITANOS](#) [TELÉFONOS](#) [GALERÍA DE FOTOS](#) [VIDEO](#) [ENLACES](#)
[CALENDARIO](#) [CONTACTO](#)

PLAN URBANÍSTICO MUNICIPAL. REUNIÓN INFORMATIVA DE 18/04/2018.

► Actualidad, Noticias

En la reunión celebrada el 18 de abril de 2018 se mostró la siguiente presentación: [1. Sesión participativa](#)

URAREN BAILARAK
elb
Baztan-Bidasoa
TURISMO WEBCUNEA
WEB DE TURISMO
SITE DE TOURISME

Gardetasun ataria

Usamos cookies propias y de terceros para mejorar su experiencia como usuario. Al hacer clic en cualquier enlace de este sitio web usted nos está dando su consentimiento para la instalación de las mismas en su navegador.

[Más información](#)

E. SESIÓN DE TRABAJO EN LA ESCUELA Y 1ª SESIÓN DE TRABAJO POR BARRIOS

ITUREN
39

PLAN MUNICIPAL DE ITUREN – ITURENGO UDAL PLANA SESIONES DE TRABAJO – ESCUELA y VECINOS

SESIÓN DE TRABAJO REALIZADA EN LA ESCUELA

- Fecha: 13 de junio de 2018
- Lugar: Escuela de Ituren
- Duración: 1h 30min.
- Asistentes:

En la sesión de trabajo han participado 25 alumnos de diferentes edades (entre 9 y 12 años).

Por parte del equipo redactor han asistido Saioa Rey Paternain y Maria Rodriguez Beperet y por parte de la escuela han asistido la Directora de la escuela y varios profesores.

- Objetivo:

Con esta sesión de trabajo se pretende involucrar a la infancia en el desarrollo del Plan Municipal.

- Desarrollo de la sesión:

Se han realizado dos actividades:

1. En la primera actividad los alumnos de la escuela han dibujado un plano de los barrios de Ituren sobre papel blanco de tamaño A3. Como herramienta de ayuda se han repartido planos sencillos y fáciles de entender para que los niños identifiquen los principales elementos que conforman el territorio: los barrios de Aurtitz, Ituren y Lasaga, el río Ezkurra, la carretera NA-170, la escuela, el frontón, etc. El objetivo de esta actividad es que cada niño refleje la realidad, es decir, cómo son los barrios.
2. En la segunda actividad cada alumno ha dibujado cómo le gustaría que fueran los barrios sobre un papel sulfurizado superpuesto sobre el plano previamente dibujado. La actividad ha consistido en reflejar el futuro, sus sueños, sus necesidades, etc. Esta técnica de mapeo sobre papel sulfurizado permite comparar el estado actual y futuro de los barrios de Ituren desde el punto de vista de los niños.

Finalmente, se ha realizado una puesta en común de las distintas ideas y aportaciones de los alumnos de la escuela que se han graficado en un plano conjunto.

La sesión realizada ha contado con la implicación activa de todos los alumnos que han contribuido con numerosas ideas. Si bien es cierto que en general las aportaciones realizadas resultan muy imaginativas y poco realistas, la mayoría están relacionadas con el ocio y el tiempo libre.

Los dibujos realizados se han dejado en la escuela para que los alumnos puedan llevarlos a casa y favorecer así la difusión del Plan Municipal y su proceso de participación entre los vecinos.

SESIÓN DE TRABAJO REALIZADA CON LOS VECINOS

- Fecha: 13 de junio de 2018
- Lugar: Ayuntamiento de Ituren
- Duración: 1h 30min.
- Asistentes:

A la sesión informativa del Plan Municipal han asistido 12 vecinos (4 de Aurtitz y 8 de Ituren).
Por parte del Ayuntamiento han asistido Dña. María José Bereau Baleztena (Alcaldesa), y varios concejales y por el equipo redactor del Plan han asistido Saioa Rey Paternain y María Rodríguez Beperet.
- Sesiones:

Con el fin de facilitar la conciliación se habían programado dos sesiones de trabajo, una a la mañana (12h) que fue suspendida debido a que únicamente asistió 1 persona y otra a la tarde (18h).
- Objetivo:

El objetivo de la sesión de trabajo es recabar información, aportaciones, ideas, etc. de los vecinos en torno a tres temas principales: vivienda, movilidad y dotaciones.
- Desarrollo de la sesión:

La sesión ha comenzado con la exposición de las conclusiones obtenidas de la encuesta realizada en la primera fase del proceso participativo. Para ello el equipo redactor del Plan ha realizado una presentación en Power Point.

Seguidamente, se han organizado dos mesas de trabajo distribuidas por barrios: Aurtitz e Ituren. La presencia de vecinos de Latsaga ha sido muy reducida (1 persona) por lo que no se ha conformado una mesa de trabajo para este barrio. Cada mesa de trabajo ha analizado su barrio y realizado aportaciones sobre vivienda, movilidad y dotaciones, además de otros temas que los vecinos han considerado relevantes. Para ello, se han repartido planos y hojas en blanco en los que plasmar las aportaciones.

La mesa del barrio Aurtitz estaba formada por 4 vecinos y en general han comentado que el estado actual del barrio es adecuado en cuanto a viario, aparcamiento, dotaciones, vivienda, etc.

En el plano han grafiado las parcelas en las que hay interés por parte de vecinos de urbanizar y construir.

Como sugerencias se han planteado:

 - Arreglar los caminos.
 - Arreglar el camino de Ametzia.
 - Modificar la normativa del Plan actual que permite construir "txabolas" de 20 m² sin necesidad de realizar proyecto, aumentando dicha superficie.

La mesa del barrio de Ituren estaba formada por 8 vecinos. En general, los vecinos de Ituren han planteado un mayor número de aportaciones y sugerencias.

Con respecto a la movilidad, los vecinos han comentado la problemática existente con el tráfico y la movilidad y han sugerido posibles mejoras:

- 2 posibles trazados para reserva de espacio para una futura variante: uno de ellos transcurre por el norte de Ituren y el otro por el sur de Ituren y Latsaga.
- Necesidad de mejorar el tráfico dentro del Ituren para lo que se han aportado distintas opciones. Por una parte, la consideración del Camino de la Vega como un segundo eje de conexión paralelo a la NA-170 e incluso de la posibilidad de un tercer eje situado más al norte. Por otra parte, la posibilidad de restringir el tráfico de la carretera NA-170 en una dirección y que el Camino de la Vega sea en dirección contraria.

Se ha reflexionado sobre la dificultad de resolver los puntos conexión de los viales y la necesidad de crear algún eje perpendicular de conexión.

- El Camino de la Vega actualmente es un recorrido peatonal.
- Actualmente existe un plan del Gobierno de Navarra para mejorar el transporte público en la zona.
- Se ha hablado sobre la unidad UA-2 del actual Plan Municipal y los problemas de desarrollo que presenta derivados del número de vecinos involucrados en dicha unidad.

Con respecto a la vivienda los vecinos han sugerido tres zonas de crecimiento residencial: la Vega de Ituren, la zona del Palacio Sagardia y el norte de Latsaga.

Finalmente, se han expuesto otras aportaciones relacionadas con la vivienda:

- Altura de vivienda PB + 2. Viviendas bifamiliares.
- Posibilidad de reformar edificios existentes para construir varias viviendas en ellos (4 - 6 viviendas por edificios). Se ha tomado como ejemplos el edificio "Laspedea" de Auitz.
- Ordenanzas que favorezcan la variedad estética de los edificios, evitando la construcción de edificios iguales y repetitivos.

Pamplona, 26 de junio de 2018
Los Arquitectos:



M. Urmeneta



F.J. Chocarro



ITUREN^{go} Udala
Ayuntamiento de **ITUREN**



Euskara Castellano

INICIO ITUREN VISITANOS TELÉFONOS GALERÍA DE FOTOS VIDEO ENLACES
CALENDARIO CONTACTO

PLAN URBANÍSTICO MUNICIPAL. SESIONES DE TRABAJO.

Actualidad, Noticias

Para continuar con el desarrollo de la participación ciudadana en la elaboración del nuevo Plan Urbanístico Municipal, se van a realizar varias sesiones de trabajo el día **13 de junio (miércoles)**:

- A las 9:00 h. taller en la escuela con alumnos/as y profesoras. Actividad enfocada para el público infantil (a partir de tercer curso).
- **A las 12:00 h.**, primera sesión de trabajo para vecinos/as.
- **A las 18:00 h.**, segunda sesión de trabajo para vecinos/as.

Las sesiones para adultos se celebrarán en la ganbara del Ayuntamiento y tendrán una duración aproximada de 90 minutos.

Lo que se hace público para conocimiento de toda la ciudadanía, animando a la participación en alguna de las reuniones.



URAREN BAILARAK *elb*
Baztan-Bidasoa
TURISMO WEGCUNEA
WEB DE TURISMO
SITE DE TOURISME

Gardetasun ataria



Usamos cookies propias y de terceros para mejorar su experiencia como usuario. Al hacer clic en cualquier enlace de este sitio web usted nos está dando su consentimiento para la instalación de las mismas en su navegador.

[Más información](#)



ITUREN^{go} Udala Ayuntamiento de ITUREN



[Euskara](#) [Castellano](#)

[INICIO](#) [ITUREN](#) [VISITANOS](#) [TELÉFONOS](#) [GALERÍA DE FOTOS](#) [VIDEO](#) [ENLACES](#)

[CALENDARIO](#) [CONTACTO](#)

PLAN URBANÍSTICO MUNICIPAL. RESUMEN DE LAS SESIONES DE TRABAJO DE 13 DE JUNIO.

► Actualidad, Noticias

Estos son los temas presentados en las sesiones de trabajo celebradas el día 13 de junio y una muestra del trabajo realizado:

- [AKTA/ ACTA](#)
- [AURKEZPENA/PRESENTACIÓN](#)
- [ESKOLAKO LANA/ TRABAJO ESCUELA](#)
- [BIZTANLEEN LANA/ TRABAJO VECINOS](#)

Gracias a todas las personas participantes.





URAREN BAILARAK *elb*



[TURISMO WEGCUNEA](#)
[WEB DE TURISMO](#)
[SITE DE TOURISME](#)

Gardetasun ataria



Usamos cookies propias y de terceros para mejorar su experiencia como usuario. Al hacer clic en cualquier enlace de este sitio web usted nos está dando su consentimiento para la instalación de las mismas en su navegador.

[Más información](#)

F. SUGERENCIA PARCELA 10 POLÍGONO 3

Ministerio de la Presidencia y
para las Administraciones
Territoriales
Sag. Gral de la Del. Gob. en
Navarra
ENTRADA
Nº Reg: 000006341e/001020112
Fecha: 29/06/2018 11:24:57

AL AYUNTAMIENTO DE ITUREN

DON JAVIER URRUTIA SAGARDÍA, con D.N.I. nº 29142173-T, actuando en nombre y representación como mandatario de **DON FRANCISCO JAVIER SAGARDIA ARMISEN** y **DOÑA MARIA TERESA SAGARDIA ARMISEN**, con DNI nº 15748060-Y y 15720622-F, respectivamente, con domicilio, a efectos de notificaciones, en la Avda. Pío XII nº 8 bis 3º-C de Pamplona (Navarra) (jurrutia@micap.es), como propietarios de la parcela 10 del polígono 2 de Ituren,

EXPONEN:

Enterado que actualmente se han reiniciado los trabajos para la redacción del Plan Municipal de Ituren y dentro de esta primera fase de Plan de Participación Ciudadana y consultas previas antes de la redacción de la EMOT, los comparecientes exponen sus ideas relativas a la parcela 10 del polígono 2.

La parcela está situada en el paraje de la Vega de Ituren dentro del límite del casco urbano en suelo urbanizable.

La Parcela cuenta con una superficie, de acuerdo a la cédula parcelaria, de 397,43 m². Con un frente de 11,04 m y un fondo de 35,95 m. Linda al norte con el camino público Camino de la Vega, al sur con la parcela número 4 de Ituren, al este con parcela 11 de Ituren y al oeste con las parcelas números 9 y 4 de Ituren.

El acceso a la parcela se realiza por el Camino de la Vega, vial público en servicio y que cuenta con infraestructuras urbanas. En la parcela no hay edificaciones actualmente y está dedicada a pastizal.

La parcela actualmente, de acuerdo al plano PO02 Ordenación Elementos de Nueva Ordenación Unidades de Actuación tiene la siguiente clasificación:

AYUNTAMIENTO DE ITUREN / ITURENGO UDALA
R.E. DIVISION / R.ER. UNITATEAN
ASUNTO / GAIA: 35 PLANEAMIENTO MUNICIPAL

NUM. REGISTRO / EGREGISTRO IBS...
29/06/2018 / 2018/06/29 09:22:14
592

- Clase de suelo: Suelo Urbano, sin edificar.
- Categoría: Uso Residencial Unidad de Actuación U.A.2
- Edificabilidad máxima: No indica.
- Número máximo de viviendas: 18 viviendas.
- Cesiones: 10% del aprovechamiento y el vial de nueva creación urbanizado.
- Ordenación: Ordenación pomenorizada en NN.SS. Redactar un Plan Parcial para definir edificabilidad, aprovechamientos, cesiones, etc..
- Desarrollo: Constitución de una junta de compensación entre los propietarios de la unidad.

La U.A. 2 con una superficie aproximada de 6.900,00 m² incluía dentro de sus límites las parcelas números 9, 10, 11, 511, 3, 4, 5, 7 y 8 y parte de las parcelas números 1, 2 y 6.

La única parcela que ha ejecutado una vivienda dentro de esta Unidad es la parcela 9. La edificación ejecutada parece que es compatible con la ordenación pomenorizada que recogen las N.N.S.S en la Normativa Urbanística Particular, y con sus titulares ese Ayuntamiento debió formalizar el correspondiente convenio para desarrollarla.

En principio y solo con el dato de la superficie aportada por la parcela, la superficie total de la unidad y el número máximo de viviendas vamos a calcular el aprovechamiento que le correspondería a la parcela 10 sin tener en consideración el desarrollo llevado a cabo en la parcela 9:

Superficie total unidad U.A.2:	6.900,00 m ² .
Superficie parcela 10:	397,43 m ² .
10% cesión parcela 10:	39,74 m ² .
Superficie neta parcela 10:	397,43 – 39,74 = 357,69 m ² .

Porcentaje de participación de la parcela bruta sobre la unidad: 5,7599%; 397,43 m² sobre 6.900,00 m²

Porcentaje de participación de la parcela neta sobre la unidad: 5,1839%; 357,69 m² sobre 6.900,00 m²

Número de viviendas brutas: $18 \times 5,7599 \% = 1,0388$ viviendas.

Número de viviendas netas: $18 \times 5,1839 \% = 0,9331$ viviendas.

De acuerdo al cálculo estimado realizado a la parcela 10 se puede decir que le correspondería una vivienda dentro de la ordenación propuesta, comprando su parte de cesión al Ayuntamiento que se puede valorar.

Desde que se aprobaron las Normas Subsidiarias en 1.992 no se ha desarrollado la unidad debido a los problemas de gestión al haber varios propietarios en la misma.

Por parte de los propietarios de la parcela 10, imaginamos que los restantes pensarán lo mismo, estamos interesados en la posibilidad de poder realizar una unidad de actuación independiente, con una nueva ordenación, en la que estaría solo la parcela 10, de forma que se puede ceder suelo en la parte delantera para ampliar el Camino de la Vega y el ancho de la parcela con más de 11,0 m de frente permite desarrollar una vivienda unifamiliar en la parcela, y la ordenación de la construcción dentro de la parcela puede ser una continuación de la ordenación lineal de las construcciones existentes en las parcelas a lo largo del Camino de la Vega.

De igual manera hay que tener en consideración que el desarrollo de la vivienda unifamiliar en la parcela 9, colindante con la nuestra, y de otras viviendas en las parcelas 269 y 270, situadas al otro lado del Camino de la Vega, hace que las conexiones a las infraestructuras urbanas de abastecimiento, saneamiento, fuerza

y telecomunicaciones son relativamente sencillas ya que se encuentran cercanas a la parcela 10.

Solicitamos que se tenga en cuenta esta posibilidad en la redacción del Plan Municipal de forma que la parcela 10 u otras afectas a la unidad puedan constituirse como una unidad, con un solo propietario, de forma que el desarrollo de la misma pueda ser sencilla.

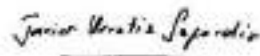
Planteamiento, como señalamos que puede ser igualmente aplicable para otras parcelas que se encuentran en similar situación.

Esta solución permitiría el futuro y seguro desarrollo de las parcelas que hoy conforman la unidad o, en su caso, permitiría la reducción del número de parcelas y propietarios afectados en la futura unidad que, de ser preciso, se crease en sustitución de la actual.

En virtud de todo lo expuesto,

SOLICITO, tenga por presentado este escrito, se le de trámite y se traslade a los técnicos redactores del Plan para su valoración y, en su caso, su propuesta en el futuro Plan Municipal de Ituren.

En Pamplona, para Ituren, a veintiséis de junio de dos mil dieciocho.



Firmado: P.O Javier urutia Sagardia
(Javier Sagardia Armisen
(Maite Sagardia Armisen)

G. 2ª SESIÓN DE TRABAJO POR BARRIOS

ITUREN
UDAL

PLAN MUNICIPAL DE ITUREN – ITURENGO UDAL PLANA

SESIONES DE TRABAJO - VECINOS

- **Fecha:** 16 de octubre de 2018.
- **Lugar:** Ayuntamiento de Ituren
- **Duración:** 2h aproximadamente
- **Asistentes:**

Han asistido 15 vecinos (4 de Aurtitz, 3 de Latsaga y 8 de Ituren) a la jornada participativa del Plan Municipal de Ituren.

Por parte del Ayuntamiento han asistido Dña. María José Bereau Baleztena (Alcaldesa), y varios concejales y por parte del equipo redactor del Plan han asistido Saioa Rey Paternain y María Rodríguez Bepere.

- **Objetivo:**

El objetivo de la sesión de participación es trabajar sobre las alternativas de la EMOT.

- **Materiales:**

El equipo redactor del Plan para el desarrollo de esta jornada participativa ha preparado una presentación en Power-point en la que se explica el trabajo realizado hasta la fecha y el trabajo previsto para la sesión. En la presentación se expone el desarrollo del Plan Municipal y el proceso de participación llevado a cabo, profundizando en las conclusiones y aportaciones de la última jornada de participación, ya que en las jornadas previas se ha analizado en profundidad cada etapa anterior. Esta presentación incluye también la documentación preparada por el equipo redactor para el desarrollo de la sesión de trabajo que consta de planos de análisis de movilidad a escala supramunicipal y a escala municipal, plano de análisis de la inundabilidad y planos de propuesta de tres alternativas para cada barrio que fueron trabajadas con el Ayuntamiento en una sesión el 19 de septiembre de 2018.

Tras el estudio y análisis del término municipal de Ituren y teniendo en consideración las conclusiones obtenidas en el proceso de participación, se han propuesto tres alternativas para cada uno de los barrios. La primera alternativa mantiene la situación existente en cada barrio y las otras dos alternativas proponen nuevo crecimiento de pequeña y mediana escala. Las alternativas incluyen también propuestas de movilidad peatonal y rodada, nuevos equipamiento, protección del patrimonio, etc.

El equipo redactor ha preparado para cada barrio un documento en formato A3 con las tres alternativas que se han repartido entre los vecinos.

- **Desarrollo de la sesión:**

La sesión ha comenzado con la presentación del Plan Municipal y del proceso de participación tras la cual se han organizado dos mesas de trabajo para analizar y desarrollar las diferentes alternativas propuestas para los tres barrios. Una mesa con vecinos de Aurtitz y otra con vecinos de Ituren y Latsaga.

La dinámica de la sesión ha consistido en el análisis de las alternativas y la aportación de ideas y sugerencias por parte de los vecinos. Para ello, se han repartido los documentos preparados con las tres alternativas de cada barrio y hojas semitransparentes (sulfurizadas) en las que los vecinos han podido graficar sus aportaciones. Se han repartido también hojas blancas para facilitar explicaciones y anotaciones, en caso de necesidad.

El desarrollo de la jornada ha sido en general complicado. Han sido numerosas las interrupciones durante la presentación y el trabajo de los grupos no se ha desarrollado adecuadamente. El tono empleado en algunas ocasiones no ha sido correcto y el espenado para una sesión participativa. En consecuencia la información, ideas y aportaciones recabadas han sido desiguales en las dos mesas de trabajo.

La mesa del barrio de Aurtitz estaba formada por 4 vecinos que han considerado adecuada la zona de ampliación de suelo residencial situada al este del barrio (zona 1+ de la alternativa B), ampliando el vial norte-sur propuesto hasta el camino de la iglesia para que los camiones puedan acceder a las granjas situadas al norte sin tener que pasar por el centro del barrio. Además del vial norte-sur se ha propuesto solucionar la movilidad y el acceso interior de la zona de ampliación con un vial perpendicular al anterior. Por otra parte, se ha planteado ampliar el suelo residencial hacia el sur, al otro lado de la carretera (zona 3 de la alternativa C). Se ha reducido el tamaño de esta zona considerablemente. Se mantiene también el aparcamiento situado junto al acceso al pueblo.

Los vecinos han realizado algunas consultas concretas referentes al sistema general SG-4 de las NN.SS., al interés de construir en la zona de ampliación propuesta antes del año 2020 y a la posibilidad de construir al noroeste la Aurtitz al otro lado de la regata existente.

La mesa de los barrios de Ituren y Latsaga estaba formada por 11 vecinos.

El desarrollo del trabajo en esta mesa ha resultado difícil. Algunos vecinos han mostrado su disconformidad con la forma de representar gráficamente las alternativas, lo que ha hecho que la sesión se haya centrado en esta cuestión y no en el trabajo de análisis y propuesta de ideas para las alternativas.

Con respecto al barrio de Latsaga se ha comentado que la opción más adecuada es la alternativa B junto con una zona de ampliación de la zona industrial.

En relación con el barrio de Ituren se han recogido 4 propuestas que se adjuntan. Tres de ellas presentan distintas soluciones para la zona de ampliación y el viario en la vega de Ituren y la cuarta propone una ordenación para la unidad UA-2 de las NN.SS.

CONCLUSIÓN

Con esta sesión, se da por concluida la fase de participación previa a la versión preliminar de la EMOT para su publicación en el BON y exposición al público de la misma.

Pamplona, 26 de octubre de 2018

Los Arquitectos:



M. Urmeneta



F.J. Chocarro

The screenshot shows the website for the Ayuntamiento de Ituren. At the top right, there are social media icons for Facebook and Twitter, and language options for Euskara and Castellano. A search bar is located below the language options. The navigation menu includes links for INICIO, ITUREN, VISITANOS, TELÉFONOS, GALERÍA DE FOTOS, VIDEO, ENLACES, CALENDARIO, and CONTACTO. The main content area features a large heading for the urban planning plan and a news article. To the right, there are several service icons: SEDE ELECTRÓNICA, URAREN BAILARAK (with a location pin for Baztan-Bidasoa), Gardetasun ataria, and a list of categories for the plenary acts.

ITUREN^{go} Udala
Ayuntamiento de ITUREN

Euskara Castellano

Buscar

INICIO ITUREN VISITANOS TELÉFONOS GALERÍA DE FOTOS VIDEO ENLACES
CALENDARIO CONTACTO

PLAN URBANÍSTICO MUNICIPAL. RESUMEN DE LAS SESIONES DE TRABAJO DE 16 DE OCTUBRE

Actualidad, Noticias

[Acta de la sesión de trabajo del 16 de octubre de 2018.](#)

SEDE ELECTRÓNICA

URAREN BAILARAK *elb*
Baztan-Bidasoa
TURISMO WEBCUNEA
WEB DE TURISMO
SITE DE TOURISME

Gardetasun ataria

Gardetasun Ataria

Categorías

- Actas de Pleno 2013
- 2014ko aktak. Osoko Bilkura / Actas Pleno

El Ayuntamiento de Ituren quiere conocer la opinión de los vecinos de las vecindades antes de iniciar el Plan Urbanístico Municipal. Para ello se ha aprobado un Plan de Participación cuyo primer paso es esta encuesta entre todos los vecinos. Una vez que se hayan recogido las opiniones e inquietudes urbanísticas de los vecinos, se procederá a elaborar las alternativas de ordenación general que se describen en la Estrategia y Modelo de Ocupación Territorial (EMOT) y que previamente a la decisión municipal serán presentados en una sesión informativa en el Ayuntamiento.

Gracias por su colaboración.

Barrio:	Edad:	Sexo:	Ocupación:
VIVIENDA			
¿Considera que hay exceso de número de viviendas, suficientes?			
SI NO			
¿En el caso de que considere que no tiene suficientes viviendas, en qué zonas cree que deberían construirse en su barrio? Señale en el plano.			
¿Cree que debería haber diferentes tipos de viviendas?			
SI NO			
En el caso de que considere que SI debería haber diferentes tipos de viviendas, indique de qué tipo, de más a menos (siendo 5 el mejor número y 1 el menos).			
Viv. Unifamiliar con Huerta	Viv. en pisos Hasta 4 viviendas por edificio	Viv. en pisos Hasta 5 viviendas por edificio	Viv. en pisos Hasta 8 viviendas por edificio
¿Tiene pensado construir una vivienda a corto plazo (2-4 años)?			
SI NO			
¿Tiene pensado construir una vivienda a largo plazo?			
SI NO			
En caso de que considere que SI, indique plazo aproximado			
¿Tiene pensado cambiar de vivienda a corto plazo (2-4 años)?			
SI NO			
¿Cree que en Ituren debe haber viviendas en alquiler?			
SI NO			
¿De qué altura cree que deben ser los nuevos edificios de Iuren? (Marcar con X)			
Planta baja y 1 piso	Planta baja y 2 pisos	Planta baja y 3 pisos	Planta baja y 4 pisos
¿Cuál es lo que más le preocupa (o lo que mejoraría en primera instancia de Iuren-urritza/atsaja)?			

Eta da buruztutik eta ahalak berak duten oporretan balaita, baina geroz beste badiara, agin, masaki, badiara, geroz eta masaki berak berak.

MOVILIDAD			
¿Cuántos vehículos tienen las personas que viven en la vivienda?			
¿Dónde dejan el coche aparcado? (Marcar con X)			
En la calle			
En garaje			
UTILIZA EL COCHE PERO: (Marcar con X)			
Llevar a los niños y niños a la escuela	Hacer la compra	Ir a la farmacia	Reuniones con sus amistades
SI NO			
¿Considera que las calles de los barrios de Ituren son adecuadas para circular en coche?			
SI NO			
¿Considera que las calles de los barrios de Ituren son adecuadas para ir andando?			
SI NO			
¿Cree que hay zonas de peligro para peatones?			
SI NO			
En caso de que considere que SI, indique cuáles			
¿Cuáles son los recorridos que hace andando? Describalos.			
¿Para aumentar sus desplazamientos a pie, qué cambios serían necesarios hacer en la calles?			
¿Considera necesario que haya conexiones combiadas entre los barrios?			
SI NO			
DOFANONES En el año 2019 se iniciaron los obras de la nueva escuela.			
¿Qué otras edificaciones o equipamientos cree que son necesarios?			
SI NO			
¿Cree que hay suficientes espacios libres en su barrio?			
En caso de que crea que son insuficientes, indique qué considera necesario:			
SI NO			
¿Cree que hay suficientes zonas verdes públicas en su barrio?			
En caso de que crea que son insuficientes, proponga su localización			
SI NO			
SUELDO URBANIZABLE			
¿Qué valor considera que tiene el paisaje de Ituren? (Marcar con X)			
Alto valor paisajístico			
Mediano valor paisajístico			
Sin valor paisajístico			
¿Qué aspectos del suelo urbano cree que hay que proteger? (Marcar con X)			
Rios			
Bosques			
Pavos			
Barras			
Ornis			
¿Qué habla con las brechas existentes?			
Tras			
Realizar para mejorar los servicios			
Ornis			

ITUREN

El Ayuntamiento de Ituren quiere conocer la opinión de los vecinos antes de iniciar el Plan Urbanístico Municipal. Para ello se ha aprobado un Plan de Participación cuya primera fase es esta encuesta entre todos los vecinos. Una vez que se hayan recogido las opiniones e inquietudes urbanísticas de los vecinos, se procederá a elaborar las alternativas de la ordenación general que se denomina Estrategia y Modelo de Ocupación Territorial (EMOT) y que previamente a la decisión municipal serán presentados en una sesión informativa en el Ayuntamiento.

Gracias por su colaboración.

Barrio:			
Edad:	60	Sexo: /M/	Ocupación:
VIVIENDA			
¿Considera que Ituren tiene el número de viviendas suficientes?			SI <input type="checkbox"/> NO <input checked="" type="checkbox"/>
¿En el caso de que considere que no tiene suficientes viviendas, en qué zonas cree usted que deberían construirse en su barrio? Señale en el plano:			
¿Cree que debería haber diferentes tipos de viviendas?			SI <input checked="" type="checkbox"/> NO <input type="checkbox"/>
En el caso de que considere que SI debería haber diferentes tipos de viviendas, indique de qué tipo, de más a menos (siendo 5 el mayor número y 1 el menor)			
Viv. Unifamiliar con Huerta	Viv. Bifamiliar con Huerta	Viv. en pisos Hasta 4 viviendas por edificio	Viv. en pisos Hasta 6 viviendas por edificio
.....	<input checked="" type="checkbox"/>
¿Tiene previsto construir una vivienda a corto plazo (2-4 años)?			SI <input type="checkbox"/> NO <input checked="" type="checkbox"/>
¿Tiene previsto construir una vivienda a largo plazo?			SI <input type="checkbox"/> NO <input checked="" type="checkbox"/>
En caso de que considere que SI, indique plazo aproximado			
¿Tiene previsto cambiar de vivienda a corto plazo (2-4 años)?			SI <input type="checkbox"/> NO <input checked="" type="checkbox"/>
¿Cree que en Ituren debe haber viviendas en alquiler?			SI <input checked="" type="checkbox"/> NO <input type="checkbox"/>
¿De qué altura cree que deben ser los nuevos edificios de Ituren? (Marcar con X)			
Planta baja y 1 piso	Planta baja y 2 pisos	Planta baja y 3 pisos	Planta baja y 4 pisos
.....	<input checked="" type="checkbox"/>
¿Qué es lo que más le preocupa / lo que mejoraría en primera instancia de Ituren/Aurtitz/Latsaga?			

ITUREN	
MOVILIDAD	
¿Cuántos vehículos tienen las personas residentes en la vivienda?	2
¿Donde dejan el coche aparcado?: (Marcar con X)	En la calle <input checked="" type="checkbox"/> En garaje <input checked="" type="checkbox"/>
Utiliza el coche para: (Marcar con X)	
Llevar a los niños y niñas a la escuela	Hacer la compra
Ir a la farmacia	Reunirse con sus amistades
Ir a trabajar	
	<input checked="" type="checkbox"/> <input checked="" type="checkbox"/>
¿Considera que las calles de los barrios de Ituren son adecuadas para circular en coche?	<input checked="" type="checkbox"/> SI <input type="checkbox"/> NO
¿Considera que las calles de los barrios de Ituren son adecuadas para ir andando?	<input checked="" type="checkbox"/> SI <input type="checkbox"/> NO
¿Cree que hay zonas de peligro para peatones?	<input checked="" type="checkbox"/> SI <input type="checkbox"/> NO
En caso de que considere que SI, indique cuales	FARMACIA G. S. B. B. M. D.
¿Cuáles son los recorridos que hace andando? Describalos:	CAMINO DEL AGUA
¿Para aumentar sus desplazamientos a pie, qué cambios serían necesario hacer en la calles?	
¿Considera necesario que haya conexiones exclusivamente peatonales entre los barrios?	SI <input checked="" type="checkbox"/> NO <input type="checkbox"/>
DOTACIONES En el año 2019 se iniciarán las obras de la nueva escuela.	
¿Qué otras dotaciones o equipamientos cree que son necesarios?	
¿Cree que hay suficientes espacios libres en su barrio?	<input checked="" type="checkbox"/> SI <input type="checkbox"/> NO
En caso de que crea que son insuficientes, señale qué considera necesario:	
¿Cree que hay suficientes zonas verdes públicas en su barrio?	<input checked="" type="checkbox"/> SI <input type="checkbox"/> NO
En caso de que crea que son insuficientes, proponga su localización:	
SUELO NO URBANIZABLE	
¿Qué valor considera que tiene el paisaje de Ituren? (Marcar con X)	
Alto valor paisajístico	Mediano valor paisajístico
Sin valor paisajístico	
	<input checked="" type="checkbox"/>
¿Qué aspectos del suelo rústico cree que hay que proteger? (Marcar con X)	
Rios	Bosques
Prados	Bordas
Otros	
	<input checked="" type="checkbox"/> <input checked="" type="checkbox"/> <input checked="" type="checkbox"/> <input checked="" type="checkbox"/>
¿Qué haría con las bordas existentes?	
Tirar	Reutilizar para vivienda
Reutilizar para refugio sin servicios	Otros
	<input checked="" type="checkbox"/>

ITUREN

El Ayuntamiento de Ituren quiere conocer la opinión de los vecinos antes de iniciar el Plan Urbanístico Municipal. Para ello se ha aprobado un Plan de Participación cuya primera fase es esta encuesta entre todos los vecinos. Una vez que se hayan recogido las opiniones e inquietudes urbanísticas de los vecinos, se procederá a elaborar las alternativas de la ordenación general que se denomina Estrategia y Modelo de Ocupación Territorial (EMOT) y que previamente a la decisión municipal serán presentados en una sesión informativa en el Ayuntamiento.

Gracias por su colaboración.

Barrio:				
Edad:		Sexo:	<input checked="" type="checkbox"/> M	Ocupación:
VIVIENDA				
¿Considera que Ituren tiene el número de viviendas suficientes?				SI NO
¿En el caso de que considere que no tiene suficientes viviendas, en qué zonas cree usted que deberían construirse en su barrio? Señale en el plano.				
¿Cree que debería haber diferentes tipos de viviendas?				SI NO
En el caso de que considere que SI debería haber diferentes tipos de viviendas, indique de qué tipo, de más a menos (siendo 5 el mayor número y 1 el menor).				
Viv. Unifamiliar con Huerta	Viv. Bifamiliar con Huerta	Viv. en pisos Hasta 4 viviendas por edificio	Viv. en pisos Hasta 6 viviendas por edificio	Viv. en pisos Hasta 8 viviendas por edificio
2	1	3	4	5
¿Tiene previsto construir una vivienda a corto plazo (2-4 años)?				SI NO
¿Tiene previsto construir una vivienda a largo plazo?				SI NO
En caso de que considere que SI, indique plazo aproximado				
¿Tiene previsto cambiar de vivienda a corto plazo (2-4 años)?				SI NO
¿Cree que en Ituren debe haber viviendas en alquiler?				SI NO
¿De qué altura cree que deben ser los nuevos edificios de Ituren? (Marcar con X)				
Planta baja y 1 piso	Planta baja y 2 pisos	Planta baja y 3 pisos	Planta baja y 4 pisos	
.....	X	
¿Qué es lo que más le preocupa / lo que mejoraría en primera instancia de Ituren/Aurtitz/Latsaga?				

ITUREN	
MOVILIDAD	
¿Cuántos vehículos tienen las personas residentes en la vivienda?	... 2 ...
¿Dónde dejan el coche aparcado?: (Marcar con X)	En la calle <input checked="" type="checkbox"/> En garaje <input checked="" type="checkbox"/>
Utiliza el coche para: (Marcar con X)	
Llevar a los niños y niñas a la escuela:	Hacer la compra
Ir a la farmacia	Reunirse con sus amistades
Ir a trabajar	
.....	...X... ..X... ..X... ..X...
¿Considera que las calles de los barrios de Ituren son adecuadas para circular en coche?	<input checked="" type="checkbox"/> SI NO
¿Considera que las calles de los barrios de Ituren son adecuadas para ir andando?	<input checked="" type="checkbox"/> SI NO
¿Cree que hay zonas de peligro para peatones?	<input checked="" type="checkbox"/> SI NO
En caso de que considere que SI, indique cuales PLAZA...	
¿Cuáles son los recorridos que hace andando? Descríbalos. CAMINO DEL AGUA ANERTIA	
¿Para aumentar sus desplazamientos a pie, qué cambios serían necesario hacer en la calles? MEJORAR EL SUELO	
¿Considera necesario que haya conexiones exclusivamente peatonales entre los barrios?	<input checked="" type="checkbox"/> SI NO
DOTACIONES En el año 2019 se iniciaran las obras de la nueva escuela.	
¿Qué otras dotaciones o equipamientos cree que son necesarios? FRONTON	
¿Cree que hay suficientes espacios libres en su barrio?	<input checked="" type="checkbox"/> SI NO
En caso de que crea que son insuficientes, señale qué considera necesario:	
¿Cree que hay suficientes zonas verdes públicas en su barrio?	<input checked="" type="checkbox"/> SI NO
En caso de que crea que son insuficientes, proponga su localización:	
SUELO NO URBANIZABLE	
¿Qué valor considera que tiene el paisaje de Ituren? (Marcar con X)	
Alto valor paisajístico	Mediano valor paisajístico
Sin valor paisajístico	
<input checked="" type="checkbox"/>
.....
¿Qué aspectos del suelo rústico cree que hay que proteger? (Marcar con X)	
Ríos	Bosques
Prados	Bordas
Otros	
...X...	...X...
...X...	...X...
.....
¿Qué haría con las bordas existentes?	
Tirar	Reutilizar para vivienda
Reutilizar para refugio sin servicios	Otros
.....
.....	...X...
.....

NOTA: - Control de Velocidad en los accesos
a Iturren desde Elgorriaga. Después del
Barranco 1ª Recta pasan los coches a
100 km/hora. y seguido en el acceso al
pueblo, por la recta van a 80/90 km/hora
ii NO HAY NINGUNA ACERA NI PROTECCIÓN
PARA PEATONES !!
ii NO HAY NINGUN OBSTACULO PARA REGULAR
LA VELOCIDAD !! CICLISTAS y PEATONES PELIGRO !!

El Ayuntamiento de Ituren quiere conocer la opinión de los vecinos antes de iniciar el Plan Urbanístico Municipal. Para ello se ha aprobado un Plan de Participación cuyo primer paso es esta encuesta entre todos los vecinos. Una vez que se hayan recogido las opiniones e inquietudes situacionales de los vecinos, se procederá a elaborar las alternativas de la ordenación general que se desarrollará Estratégica y Modelo de Ocupación Territorial (EMOT) y que posteriormente a la decisión municipal serán presentadas en una sesión informativa en el Ayuntamiento.

Gracias por su colaboración.

Barrio	ITUREN	Sexo	H	Ocupación	
VIVIENDA					
¿Considera que ha unido bien el número de viviendas suficientes?					SI NO
¿Es el caso de que considere que no tiene suficientes viviendas, en qué zonas cree usted que deberían construirse en su barrio? Señalar en el plano.					
¿Cree que debería haber operarios (por el barrio)?	SI	NO			
En el caso de que considere que SI debería haber operarios (por el barrio), indique de qué tipo, de más o menos (marque 5 el mejor número y 1 el menor).					
Viv. Unifamiliar con Jardín	Hasta 4 viviendas por edificio	Viv. en pisos	Hasta 6 viviendas por edificio	Viv. en pisos	Hasta 8 viviendas por edificio
¿Tiene pensado construir una vivienda a corto plazo (2-4 años)?	SI	NO			
¿Tiene pensado construir una vivienda a largo plazo?	SI	NO			
En caso de que considere que SI, indique algún aparcamiento					
¿Tiene pensado cambiar de vivienda a corto plazo (2-4 años)?	SI	NO			
¿Cree que en Ituren debe haber viviendas en alquiler?	SI	NO			
¿De qué altura cree que deberían ser los nuevos edificios de Ituren? (Marcar con X)	Planta baja y 1 piso	Planta baja y 2 pisos	Planta baja y 3 pisos	Planta baja y 4 pisos	
¿Qué es lo que más le preocupa / lo que mejoraría en primer instancia de Ituren (marcar con X)? MAS BARRIOS PARA SEMPRE Y MAS APARCAMIENTOS. ACONDICIONAR LA BARRICA.					

MOVILIDAD				
¿Cuántos vehículos tienen las personas residentes en la vivienda?	1			
¿Dónde deja el coche aparcado? (Marcar con X)	En la calle <input checked="" type="checkbox"/> En garaje			
Utiliza el coche para: (Marcar con X)				
Ultrar a los amigos y reuniones sociales	<input checked="" type="checkbox"/>			
Trabaja con sus amigos	<input checked="" type="checkbox"/>			
Trabaja	<input checked="" type="checkbox"/>			
¿Considera que las calles de los barrios de Ituren son adecuadas para caminar en coche?	SI NO			
¿Considera que las calles de los barrios de Ituren son adecuadas para ir andando?	SI NO			
¿Cree que hay zonas de peligro para peatones?	SI NO			
En caso de que considere que SI, indique cuáles (Calle, Avda, ...)				
¿Cuáles son las recorridos que hace andando? Duzurbakus. PASOS POR LAS CALLES CANTO AMERITA, LARDA, URBIDEA.				
¿Para aumentar los desplazamientos a pie, qué medidas sería necesario hacer en la calle? MEJORA TRAFICO PARA LO QUE SE NECESITAN MAS APARCAMIENTOS.				
¿Considera necesario que haya conexiones exclusivamente peatonales entre los barrios?	SI NO			
¿DIFICULTADES En el año 2019 se iniciaron los obras de la zona escolar. ¿Qué otros obstáculos o equipamientos cree que son necesarios? SUPERMERCADO				
¿Cree que hay suficientes espacios libres en su barrio?	SI NO			
En caso de que crea que son insuficientes, señale qué considero necesario				
¿Cree que hay suficientes zonas verdes, públicas, en su barrio?	SI NO			
En caso de que crea que son insuficientes, proponga su localización				
NO HAY NINGUNA, LARDA.				
SUELO NO URBANIZABLE				
¿Qué valor considera que tiene el paisaje de Ituren? (Marcar con X)				
Muy valor paisajístico	Mediano valor paisajístico	Se valor paisajístico		
<input checked="" type="checkbox"/>	<input checked="" type="checkbox"/>	<input checked="" type="checkbox"/>		
¿Qué aspectos del suelo urbano cree que hay que proteger? (Marcar con X)				
Rios	Bosques	Prados	Bueldas	Otros
<input checked="" type="checkbox"/>	<input checked="" type="checkbox"/>	<input checked="" type="checkbox"/>	<input checked="" type="checkbox"/>	
¿Qué infra con las hordas existentes?				
Teer	Reutilizar para vivienda	Reutilizar para trabajo en verde	Otros	
<input checked="" type="checkbox"/>				

El Ayuntamiento de Ituren quiere conocer la opinión de los vecinos antes de iniciar el Plan Urbanístico Municipal. Para ello se ha aprobado un Plan de Participación cuya primera fase es esta encuesta. Todos los vecinos. Una vez que se hayan recogido las opiniones e inquietudes urbanísticas de los vecinos, se procurará elaborar los atributos de la ordenación general que se derivará del Espigón y Modelo de Ocupación Territorial (EMDT) y que finalmente a la decisión municipal serán presentados en una sesión informativa en el Ayuntamiento.

Gracias por su colaboración.

Barrio:	San Casalejo	Sitio:	HUSER	Ocupación:	ASfaltado	
Edad:	35					
VIVIENDA						
¿Considera que hay un número de viviendas suficientes?						SI <input checked="" type="checkbox"/> NO <input type="checkbox"/>
¿En el caso de que considere que no tiene suficientes viviendas, en qué zonas cree usted que deberían colocarse en su barrio? Señale en el plano.						
¿Cree que debería haber diferentes tipos de viviendas?						SI <input type="checkbox"/> NO <input checked="" type="checkbox"/>
En el caso de que considere que sí debería haber diferentes tipos de viviendas, indique de qué tipo, de más a menos (siendo 5 el mejor número y 1 el peor).						
Viv. familiar con huerta	Viv. en pisos con huerta	Hasta 4 viviendas por edificio	Hasta 6 viviendas por edificio	Viv. en pisos	Hasta 8 viviendas por edificio	
¿Tiene previsto construir una vivienda a corto plazo (2-4 años)?						SI <input type="checkbox"/> NO <input checked="" type="checkbox"/>
¿Tiene previsto construir una vivienda a largo plazo?						SI <input type="checkbox"/> NO <input checked="" type="checkbox"/>
En caso de que considere que sí, indique plazo aproximado:						20 años
¿Tiene previsto cambiar de vivienda a corto plazo (2-4 años)?						SI <input type="checkbox"/> NO <input checked="" type="checkbox"/>
¿Cree que en Ituren debe haber viviendas en alquiler?						SI <input type="checkbox"/> NO <input checked="" type="checkbox"/>
¿De qué altura cree que deben ser los nuevos edificios de Ituren? (Marcar con X)						
Puerta baja y 1 piso	Puerta baja y 2 pisos	Puerta baja y 3 pisos	Puerta baja y 4 pisos			
¿Cuáles lo que más le preocupa / le que mejoraría en primera instancia de Ituren/La zona?						
La suciedad y los huecos que dejan los animales a su paso por las vías públicas						

MOVILIDAD						
¿Cuántos vehículos tienen las personas residentes en la vivienda? (Marcar con X)						En la calle <input type="checkbox"/> En garaje <input checked="" type="checkbox"/>
¿Desde algún coche aparcado? (Marcar con X)						
Utiliza el coche para: (Marcar con X)						
Llevar a los niños y niñas a la escuela	Hacer la compra	Ir a la farmacia	Reunir con sus familiares			
¿Considera que las calles de los barrios de Ituren son adecuadas para circular en coche?						SI <input checked="" type="checkbox"/> NO <input type="checkbox"/>
¿Considera que las calles de los barrios de Ituren son adecuadas para ir andando?						SI <input checked="" type="checkbox"/> NO <input type="checkbox"/>
¿Cree que hay zonas de peligro para peatones?						SI <input checked="" type="checkbox"/> NO <input type="checkbox"/>
En caso de que considere que sí, indique cuáles						5/1, 5/2, 2/3, 3/3
¿Cuáles son los recorridos que hace andando? Describalos.						
A la escuela y a la plaza.						
A la plaza y a la plaza.						
¿Para aumentar sus desplazamientos a pie, qué cambios serían necesarios hacer en la calles?						
Considero necesario que haya conexiones exclusivamente peatonales entre los barrios?						SI <input checked="" type="checkbox"/> NO <input type="checkbox"/>
NOTACIONES: En el año 2019 se iniciaron los obras de la nueva escuela.						
¿Qué otras direcciones o equipamientos cree que son necesarios?						
¿Cree que hay suficientes espacios libres en su barrio?						SI <input checked="" type="checkbox"/> NO <input type="checkbox"/>
En caso de que crea que son insuficientes, indique qué considero necesario						
o Parque de juegos u parques de vehículos						
¿Cree que hay suficientes zonas verdes justificadas en su barrio?						SI <input checked="" type="checkbox"/> NO <input type="checkbox"/>
En caso de que crea que son insuficientes, proponga su localización						
o JUNTO A LA FUENTE DE ITURENARRA						
SUELO URBANIZABLE						
¿Qué valor considera que tiene el paisaje de Ituren? (Marcar con X)						
Alto valor paisajístico	Mediano valor paisajístico	Sin valor paisajístico				
¿Qué aspectos del suelo urbano cree que hay que proteger? (Marcar con X)						
Riesgos	Borjas	Prados	Bordas	Otro		
¿Qué tierra con los bordes existentes?						
Tierras	Resultar para vivienda	Resultar para religio sin servicios	Otro			

El Ayuntamiento de Ituren quiere conocer la opinión de los vecinos antes de hacer el Plan Urbanístico Municipal. Para ello se ha aprobado un Plan de Participación cuya primera fase es esta encuesta entre todos los vecinos. Una vez que se hayan recogido las opiniones e inquietudes unificarlas de los vecinos se procederá a elaborar las alternativas de la ordenación general que se elaborará. Estrategia y Modelo de Ocupación Territorial (EMOT) y que previo a la decisión municipal serán presentados en una sesión informativa en el Ayuntamiento.

Concesión por su colaboración.

Barrio:	CLASO	Solo:	MULTI	Ocupación:	URBANA
VIVIENDA					
¿Considera que Ituren tiene el número de viviendas suficientes?					
					NO
¿En el caso de que considere que no tiene suficientes viviendas, en qué zona cree usted que deberían construirse en su barrio? Señale en el plano.					
¿Cree que debería haber diferentes tipos de viviendas?					
					NO
En el caso de que considere que sí debería haber diferentes tipos de viviendas, indique de qué tipo de más a menos (número 5 el mayor número y 1 el menor).					
Vv. Unifamiliar con Huerta	Vv. Bilindile con Huerta	Vv. en pisos Hasta 4 viviendas por edificio	Vv. en pisos Hasta 6 viviendas por edificio	Vv. en pisos Hasta 8 viviendas por edificio	
X					
¿Tiene previsto construir una vivienda a corto plazo (2-4 años)?					
					SI
¿Tiene previsto construir una vivienda a largo plazo?					
					SI
En caso de que considere que sí, indique plazo aproximado					
¿Tiene previsto cambiar de vivienda a corto plazo (2-4 años)?					
					SI
¿Cree que en Ituren debe haber viviendas en alquiler?					
					NO
¿De qué altura cree que deben ser los nuevos edificios de Ituren? (Marcar con X)					
Planta baja y 1 piso	Planta baja y 2 pisos	Planta baja y 3 pisos	Planta baja y 4 pisos	Planta baja y 5 pisos	
	X				
¿Cuál es lo que más le preocupa / lo que mejorara en primera instancia de Ituren/Huerta/Lanaga?					
Las hegas que dejan las patas y que no ven ados.					

MOVILIDAD					
¿Cuántas vehículos tienen las personas registradas en la vivienda?					
					1
¿Dónde dejar el coche aparcado? (Marcar con X)					
					En la calle
¿Cómo es el coche para: (Marcar con X)					
Llevar a los niños y niñas a la escuela	Hacer la compra	Ir a la farmacia	Reunirse con sus amigos	Ir a trabajar	
	X		X		
¿Considera que las calles de los barrios de Ituren son adecuadas para estacionarse?					
					NO
¿Considera que las calles de los barrios de Ituren son adecuadas para ir andando?					
					NO
¿Cree que hay zonas de peligro para peatones?					
					NO
En caso de que considere que sí, indique dónde					
¿Cuales son los recorridos que hace andando? Señale.					
<ul style="list-style-type: none"> De la escuela a casa Del centro del pueblo a casa 					
¿Para aumentar sus desplazamientos a pie, qué cambios serían necesario hacer en la calles?					
Considero necesario que haya conexiones exclusivamente peatonales entre los barrios.					
En el año 2013 se hicieron las obras de la nueva escuela.					
DOTACIONES					
¿Qué otros dotaciones o equipamientos cree que son necesarios?					
<ul style="list-style-type: none"> Parque de juegos para niños Centro de actividades para mayores 					
¿Cree que hay suficientes espacios libres en su barrio?					
					SI
En caso de que cree que son insuficientes, señale qué considero necesarios					
<ul style="list-style-type: none"> porque para niños 					
¿Cree que hay suficientes zonas verdes públicas en su barrio?					
					SI
En caso de que cree que son insuficientes, proponga su localización					
En el centro de Ituren.					
SUELO NO URBANIZABLE					
¿Qué valor considera que tiene el paisaje de Ituren? (Marcar con X)					
Alto valor paisajístico	Mediano valor paisajístico	Bajo valor paisajístico	Sin valor paisajístico		
X					
¿Qué aspectos del suelo rústico cree que hay que proteger? (Marcar con X)					
Riños	Bosques	Prados	Borbas	Otros	
X	X		X		
¿Qué haría con las bordas existentes?					
Tronar	Reutilizar para vivienda	Reutilizar para el ocio	Reutilizar para el ocio sin viviendas	Otros	
				X	

MUGIKORTASUNA:

Zonalde biltzulari dituzun etxeak? **4**

Non aipatzen duzue etxea? (X-ekin adieraz)

Kalera **3** Gaiakeria **1**

Zuzenaz erabiltzen duzue ataria? (X-ekin adieraz)

Haurrak eskola? Erretiratu egiten? Beldurra jokatuta? Lagunen gertatzeak? Lanera jokatuta?

X **X** **X** **X**

Lur erabilera erabakirik duzue? (X-ekin adieraz)

Lur erabilera erabakirik duzue? (X-ekin adieraz)

Erabakirik duzue? (X-ekin adieraz)

IX **EZ**

IX **EZ**

IX **EZ**

IX **EZ**

Zer zuzenaz erabiltzen duzue? (X-ekin adieraz)

Herritar erabiltzen duzue, baina ez dugu erabiltzen. Hainbat erabiltzen duzue, baina ez dugu erabiltzen. Hainbat erabiltzen duzue, baina ez dugu erabiltzen.

Zer zuzenaz erabiltzen duzue? (X-ekin adieraz)

Furto erabiltzen duzue, pisu erabiltzen duzue.

Zer zuzenaz erabiltzen duzue? (X-ekin adieraz)

IX **EZ**

Erabakirik duzue? (X-ekin adieraz)

IX **EZ**

URBANIZAZIARRIA EZ DEN LURZORRUA

Zer zuzenaz erabiltzen duzue? (X-ekin adieraz)

IX **EZ**

Erabakirik duzue? (X-ekin adieraz)

IX **EZ**

Zer zuzenaz erabiltzen duzue? (X-ekin adieraz)

IX **EZ**

Erabakirik duzue? (X-ekin adieraz)

IX **EZ**

Zer zuzenaz erabiltzen duzue? (X-ekin adieraz)

IX **EZ**

Erabakirik duzue? (X-ekin adieraz)

IX **EZ**

Zer zuzenaz erabiltzen duzue? (X-ekin adieraz)

IX **EZ**

Erabakirik duzue? (X-ekin adieraz)

IX **EZ**

MUGIKORTASUNA:

Zonalde biltzulari dituzun etxeak? **4**

Non aipatzen duzue etxea? (X-ekin adieraz)

Kalera **3** Gaiakeria **1**

Zuzenaz erabiltzen duzue ataria? (X-ekin adieraz)

Haurrak eskola? Erretiratu egiten? Beldurra jokatuta? Lagunen gertatzeak? Lanera jokatuta?

X **X** **X** **X**

Lur erabilera erabakirik duzue? (X-ekin adieraz)

Lur erabilera erabakirik duzue? (X-ekin adieraz)

Erabakirik duzue? (X-ekin adieraz)

IX **EZ**

IX **EZ**

IX **EZ**

IX **EZ**

Zer zuzenaz erabiltzen duzue? (X-ekin adieraz)

Herritar erabiltzen duzue, baina ez dugu erabiltzen. Hainbat erabiltzen duzue, baina ez dugu erabiltzen. Hainbat erabiltzen duzue, baina ez dugu erabiltzen.

Zer zuzenaz erabiltzen duzue? (X-ekin adieraz)

Furto erabiltzen duzue, pisu erabiltzen duzue.

Zer zuzenaz erabiltzen duzue? (X-ekin adieraz)

IX **EZ**

Erabakirik duzue? (X-ekin adieraz)

IX **EZ**

URBANIZAZIARRIA EZ DEN LURZORRUA

Zer zuzenaz erabiltzen duzue? (X-ekin adieraz)

IX **EZ**

Erabakirik duzue? (X-ekin adieraz)

IX **EZ**

Zer zuzenaz erabiltzen duzue? (X-ekin adieraz)

IX **EZ**

Erabakirik duzue? (X-ekin adieraz)

IX **EZ**

Zer zuzenaz erabiltzen duzue? (X-ekin adieraz)

IX **EZ**

Erabakirik duzue? (X-ekin adieraz)

IX **EZ**

VIVIENDA

Lur erabilera erabakirik duzue? (X-ekin adieraz)

IX **EZ**

Erabakirik duzue? (X-ekin adieraz)

IX **EZ**

Zer zuzenaz erabiltzen duzue? (X-ekin adieraz)

IX **EZ**

Erabakirik duzue? (X-ekin adieraz)

IX **EZ**

Zer zuzenaz erabiltzen duzue? (X-ekin adieraz)

IX **EZ**

Erabakirik duzue? (X-ekin adieraz)

IX **EZ**

URBANIZAZIARRIA EZ DEN LURZORRUA

Zer zuzenaz erabiltzen duzue? (X-ekin adieraz)

IX **EZ**

Erabakirik duzue? (X-ekin adieraz)

IX **EZ**

Zer zuzenaz erabiltzen duzue? (X-ekin adieraz)

IX **EZ**

Erabakirik duzue? (X-ekin adieraz)

IX **EZ**

Zer zuzenaz erabiltzen duzue? (X-ekin adieraz)

IX **EZ**

Erabakirik duzue? (X-ekin adieraz)

IX **EZ**

El Ayuntamiento de Ituren quiere conocer la opinión de los vecinos antes de iniciar el Plan Urbanístico Municipal. Para ello se ha aprobado un Plan de Participación cuya primera fase es esta encuesta entre todos los vecinos. Una vez que se hayan recogido las opiniones e inquietudes transmitidas de los vecinos, se procederá a elaborar las alternativas de la ordenación general que se denominará Estrategia y Modelo de Organización Territorial (EMOT) y que previamente a la decisión municipal serán presentados en una sesión informativa en el Ayuntamiento.

Gracias por su colaboración.

Barrío: Erase: 53 CARSEJO	Nombre: MUJER	Ocupación: A CASA
-------------------------------------	----------------------	--------------------------

VIVIENDA

¿Considera que le van bien el número de viviendas suficientes?
 SI NO

¿En el caso de que considere que no tiene suficientes viviendas, en qué zonas cree usted que deberían construirse en su barrio? Señale en el plano.

¿Cree que debería haber diferentes tipos de viviendas?
 SI NO

En el caso de que considere que SI debería haber diferentes tipos de viviendas, indique de qué tipo de más a menos (señale 5 el mayor número y 1 el menor).

Viv. Unifamiliar con huerta	Viv. en pisos	Viv. en pisos
Hasta 4 viviendas por edificio	Hasta 4 viviendas por edificio	Hasta 6 viviendas por edificio

SI NO

¿Tiene previsto construir una vivienda a corto plazo (2-4 años)?
 SI NO

¿Tiene previsto construir una vivienda a largo plazo?
 SI NO

En caso de que considere que SI, indique plazo aproximado

¿Tiene previsto cambiar de vivienda a corto plazo (2-4 años)?
 SI NO

¿Cree que un futuro debe haber viviendas en alquiler?
 SI NO

¿De qué altura cree que deben ser los nuevos edificios de Ituren? (Marcar con X)

Planta baja y 1 piso	Planta baja y 2 pisos	Planta baja y 3 pisos	Planta baja y 4 pisos
----------------------	-----------------------	-----------------------	-----------------------

SI NO

¿Qué es lo que más le preocupa / lo que mejoraría en primera instancia de Ituren/La zona?
LA CARACTERERA

MOVILIDAD

¿Cuántos vehículos tienen las personas residentes en la vivienda?
3

¿Dónde deja el coche aparcado? (Marcar con X)

En la calle	En garaje
-------------	-----------

SI NO

Utiliza el coche para: (Marcar con X)

Llevar a los niños y niñas a la escuela	Hacer la compra	Ir a la familia	Reunirse con sus amistades	Ir a trabajar
-----------------------------------------	-----------------	-----------------	----------------------------	---------------

SI NO

¿Considera que las calles de los barrios de Ituren son adecuadas para circular en coche?
 SI NO

¿Considera que las calles de los barrios de Ituren son adecuadas para ir andando?
 SI NO

¿Cree que hay zonas de peligro para peatones?
 SI NO

En caso de que considere que SI, indique cuáles

¿Cuáles son los recorridos que hace andando? Describalos.

¿Para aumentar sus desplazamientos a pie, qué cambios estarían necesarios hacer en la calle?
 SI NO

¿Considera necesario que haya conexiones exclusivamente peatonales entre los barrios?
 SI NO

DOTACIONES En el año 2019 se iniciará los obras de la nueva escuela.

¿Quié otras dotaciones e equipamientos cree que serían necesarios?
 SI NO

¿Cree que hay suficientes espacios libres en su barrio?
 SI NO

En caso de que cree que son insuficientes, señale qué considere necesario.

¿Cree que hay suficientes zonas verdes públicas en su barrio?
 SI NO

En caso de que cree que son insuficientes, proponga su localización

SUELO URBANIZABLE

¿Que valor considera que tiene el paisaje en Ituren? (Marcar con X)

Alto valor paisajístico	Mediano valor paisajístico	Sin valor paisajístico
-------------------------	----------------------------	------------------------

SI NO

¿Qué aspectos del suelo urbano cree que hay que proteger? (Marcar con X)

Ríos	Bosques	Prados	Barridos	Otros
------	---------	--------	----------	-------

SI NO

¿Qué haría con las bombas existentes?
 SI NO


Tras	Reutilizar para vivienda	Reutilizar para refugio de servicios	Otros
------	--------------------------	--------------------------------------	-------

El Ayuntamiento de Ituren quiere conocer la opinión de los vecinos antes de iniciar el Plan Urbanístico Municipal. Para ello se ha aprobado un Plan de Participación cuya primera fase es esta encuesta entre todos los vecinos. Una vez que se hayan recogido las opiniones e inquietudes urbanísticas de los vecinos, se procederá a elaborar las alternativas de la ordenación general que se desarrollará en la Estrategia y Modelo de Ocupación Territorial (EMOT) y que previamente a la decisión municipal será presentada en una sesión informativa al Ayuntamiento.

Gracias por su colaboración.

Barrio:	ITUREN		
Edad:	3-6	F	Ocupación:
VIVIENDA			
¿Considera que hay que el número de viviendas suficientes?			
¿En el caso de que considere que no tiene suficientes viviendas, en qué zonas cree usted que deberían construirse en su barrio? Señale en el plano.			
¿Cree que debería haber diferentes tipos de viviendas?			
En el caso de que considere que sí debería hacer diferentes tipos de viviendas, indique de qué tipo de más a menos (siendo 5 el mayor número y 1 el menor). <i>PLANTA BAJA ESCUELA NUEVA BARRIO</i>			
Vv. Unifamiliar con huerto: <i>5</i> Vv. en plaza: <i>5</i> Vv. en piso: <i>2</i> con huerto: <i>5</i> Hasta 4 viviendas por edificio: <i>2</i> Hasta 8 viviendas por edificio: <i>1</i>			
¿Tiene previsto construir una vivienda a corto plazo (2-4 años)?			
¿Tiene previsto construir una vivienda a largo plazo?			
En caso de que considere que sí, indique plazo aproximado:			
¿Tiene previsto cambiar de vivienda a corto plazo (2-4 años)?			
¿Cree que en Ituren debe haber viviendas en alquiler?			
¿De qué altura cree que deberían ser los nuevos edificios de Ituren? (Mover con X)			
Planta baja y 1 piso: <i>X</i> Planta baja y 2 pisos: <i>X</i> Planta baja y 3 pisos: <i>X</i> Planta baja y 4 pisos: <i>X</i>			
¿Cuál es lo que más le preocupa / lo que mejoraría en primera instancia de vivienda en Ituren?			
<i>Que no hay viviendas para que los jóvenes se queden en el pueblo</i>			

MOVILIDAD			
¿Carreos urbanos sirven las personas residentes en la vivienda?			
¿Debe plan el coche compartido? (Mover con X) En grupo: <i>X</i>			
Utilice el coche para: (Mover con X)			
Llevar a los niños y niñas a la escuela	Hacer la compra	Ir a la farmacia	Reunirse con sus amigos
<i>X</i>	<i>X</i>	<i>X</i>	<i>X</i>
¿Considera que las calles de los barrios de Ituren son adecuadas para circular en coche? SI <i>(NO)</i> NO			
¿Considera que las calles de los barrios de Ituren son adecuadas para ir andando? SI <i>(SI)</i> NO			
¿Cree que hay zonas de peligro para peatones? SI <i>(SI)</i> NO			
En caso de que considere que sí, indique cuáles: <i>CALLE MAYOR</i>			
¿Cuales son los recorridos que hace andando? Describalos.			
¿Para aumentar sus desplazamientos a p.e. qué cambios serían necesarios hacer en la calle?			
<i>Controlar la velocidad de los coches</i>			
¿Considera necesario que haya conexiones exclusivas peatonales entre los barrios? SI <i>(SI)</i> NO			
DOTACIONES: <i>En el año 2019 se renovó las obras de la nueva escuela</i>			
¿Qué tipos de instalaciones o equipamientos cree que son necesarios?			
<i>Crear cubiertas para multificar viviendas colectivas</i>			
¿Cree que hay suficientes espacios libres en su barrio? SI <i>(SI)</i> NO			
En caso de que crea que son insuficientes, indique qué considero necesario.			
¿Cree que hay suficientes zonas verdes públicas en su barrio? SI <i>(SI)</i> NO			
En caso de que crea que son insuficientes, propóngame mejoramientos.			
SUELO URBANIZABLE			
¿Qué valor considera que tiene el paisaje de Ituren? (Mover con X)			
Alto valor paisajístico	Mediano valor paisajístico	Bajo valor paisajístico	
<i>X</i>	<i>X</i>	<i>X</i>	
¿Qué aspectos del suelo urbano cree que hay que proteger? (Mover con X)			
Ríos	Bosques	Prados	Barridos
<i>X</i>	<i>X</i>	<i>X</i>	<i>X</i>
¿Qué haría con los terrenos existentes?			
Tras	Reutilizar para vivienda	Reutilizar para otros usos	Dejar
<i>X</i>	<i>X</i>	<i>X</i>	<i>X</i>

<p>hurrengo udako aldirian ez da jain utzi da. (Idel hitzartuta Planean bizi izan behar duen, Hontarako, Partehartzeko Plan bat onetsi da eta bere kidea bazea da hurrengo gutien artean egongo den kidea izan, Bihotzaren irudia eta kidea jain utziaren epeko da onartu eta onartuaren artean ez dagoen kidea izan. Lurrazko Ardatzaren bitartean Egitas eta Egitas (LAEI) dokumentua, informazio saso gutien aurkeztuko dena. Urtarrak erabakia hartu aurretik.</p>			
<p>Eskeriak asko parte hartu egiten.</p>			
<p>Auzoa: <u>ITURIA</u></p>	<p>Adina:</p>	<p>Adina:</p>	<p>Adina:</p>
<p>VIVIENDA</p>			
<p>Iturien etxebizitzara nahiko dituzte aske dazki?</p>			<p><input checked="" type="radio"/> BAI <input type="radio"/> EZ</p>
<p>Exekutuzko kopurua nahikoa ez bada, zure aurka zera zabaldu behar duen zuzendaria?</p>			<p>Planoan adierazi.</p>
<p></p>			
<p>Lehenbizitza erosi behar duen irabazlea izateko?</p>			
<p>Lehenbizitza erosi behar duen irabazlea izateko, adierazi zain moduan, gertuko gutxienez (5 gutxienez) zure aurka zera zabaldu behar duen zuzendaria?</p>			<p><input type="radio"/> BAI <input checked="" type="radio"/> EZ</p>
<p>Familia bakarreko etxebizitzaren erabilera:</p>			<p>Planoak</p>
<p>4 erabilera gehiago: 8 etxebizitzaren erabilera</p>			<p>8 etxebizitzaren erabilera</p>
<p>5 erabilera gehiago: 10 etxebizitzaren erabilera</p>			<p>10 etxebizitzaren erabilera</p>
<p>6 erabilera gehiago: 12 etxebizitzaren erabilera</p>			<p>12 etxebizitzaren erabilera</p>
<p>7 erabilera gehiago: 14 etxebizitzaren erabilera</p>			<p>14 etxebizitzaren erabilera</p>
<p>8 erabilera gehiago: 16 etxebizitzaren erabilera</p>			<p>16 etxebizitzaren erabilera</p>
<p>9 erabilera gehiago: 18 etxebizitzaren erabilera</p>			<p>18 etxebizitzaren erabilera</p>
<p>10 erabilera gehiago: 20 etxebizitzaren erabilera</p>			<p>20 etxebizitzaren erabilera</p>
<p>11 erabilera gehiago: 22 etxebizitzaren erabilera</p>			<p>22 etxebizitzaren erabilera</p>
<p>12 erabilera gehiago: 24 etxebizitzaren erabilera</p>			<p>24 etxebizitzaren erabilera</p>
<p>13 erabilera gehiago: 26 etxebizitzaren erabilera</p>			<p>26 etxebizitzaren erabilera</p>
<p>14 erabilera gehiago: 28 etxebizitzaren erabilera</p>			<p>28 etxebizitzaren erabilera</p>
<p>15 erabilera gehiago: 30 etxebizitzaren erabilera</p>			<p>30 etxebizitzaren erabilera</p>
<p>16 erabilera gehiago: 32 etxebizitzaren erabilera</p>			<p>32 etxebizitzaren erabilera</p>
<p>17 erabilera gehiago: 34 etxebizitzaren erabilera</p>			<p>34 etxebizitzaren erabilera</p>
<p>18 erabilera gehiago: 36 etxebizitzaren erabilera</p>			<p>36 etxebizitzaren erabilera</p>
<p>19 erabilera gehiago: 38 etxebizitzaren erabilera</p>			<p>38 etxebizitzaren erabilera</p>
<p>20 erabilera gehiago: 40 etxebizitzaren erabilera</p>			<p>40 etxebizitzaren erabilera</p>
<p>21 erabilera gehiago: 42 etxebizitzaren erabilera</p>			<p>42 etxebizitzaren erabilera</p>
<p>22 erabilera gehiago: 44 etxebizitzaren erabilera</p>			<p>44 etxebizitzaren erabilera</p>
<p>23 erabilera gehiago: 46 etxebizitzaren erabilera</p>			<p>46 etxebizitzaren erabilera</p>
<p>24 erabilera gehiago: 48 etxebizitzaren erabilera</p>			<p>48 etxebizitzaren erabilera</p>
<p>25 erabilera gehiago: 50 etxebizitzaren erabilera</p>			<p>50 etxebizitzaren erabilera</p>
<p>26 erabilera gehiago: 52 etxebizitzaren erabilera</p>			<p>52 etxebizitzaren erabilera</p>
<p>27 erabilera gehiago: 54 etxebizitzaren erabilera</p>			<p>54 etxebizitzaren erabilera</p>
<p>28 erabilera gehiago: 56 etxebizitzaren erabilera</p>			<p>56 etxebizitzaren erabilera</p>
<p>29 erabilera gehiago: 58 etxebizitzaren erabilera</p>			<p>58 etxebizitzaren erabilera</p>
<p>30 erabilera gehiago: 60 etxebizitzaren erabilera</p>			<p>60 etxebizitzaren erabilera</p>
<p>31 erabilera gehiago: 62 etxebizitzaren erabilera</p>			<p>62 etxebizitzaren erabilera</p>
<p>32 erabilera gehiago: 64 etxebizitzaren erabilera</p>			<p>64 etxebizitzaren erabilera</p>
<p>33 erabilera gehiago: 66 etxebizitzaren erabilera</p>			<p>66 etxebizitzaren erabilera</p>
<p>34 erabilera gehiago: 68 etxebizitzaren erabilera</p>			<p>68 etxebizitzaren erabilera</p>
<p>35 erabilera gehiago: 70 etxebizitzaren erabilera</p>			<p>70 etxebizitzaren erabilera</p>
<p>36 erabilera gehiago: 72 etxebizitzaren erabilera</p>			<p>72 etxebizitzaren erabilera</p>
<p>37 erabilera gehiago: 74 etxebizitzaren erabilera</p>			<p>74 etxebizitzaren erabilera</p>
<p>38 erabilera gehiago: 76 etxebizitzaren erabilera</p>			<p>76 etxebizitzaren erabilera</p>
<p>39 erabilera gehiago: 78 etxebizitzaren erabilera</p>			<p>78 etxebizitzaren erabilera</p>
<p>40 erabilera gehiago: 80 etxebizitzaren erabilera</p>			<p>80 etxebizitzaren erabilera</p>
<p>41 erabilera gehiago: 82 etxebizitzaren erabilera</p>			<p>82 etxebizitzaren erabilera</p>
<p>42 erabilera gehiago: 84 etxebizitzaren erabilera</p>			<p>84 etxebizitzaren erabilera</p>
<p>43 erabilera gehiago: 86 etxebizitzaren erabilera</p>			<p>86 etxebizitzaren erabilera</p>
<p>44 erabilera gehiago: 88 etxebizitzaren erabilera</p>			<p>88 etxebizitzaren erabilera</p>
<p>45 erabilera gehiago: 90 etxebizitzaren erabilera</p>			<p>90 etxebizitzaren erabilera</p>
<p>46 erabilera gehiago: 92 etxebizitzaren erabilera</p>			<p>92 etxebizitzaren erabilera</p>
<p>47 erabilera gehiago: 94 etxebizitzaren erabilera</p>			<p>94 etxebizitzaren erabilera</p>
<p>48 erabilera gehiago: 96 etxebizitzaren erabilera</p>			<p>96 etxebizitzaren erabilera</p>
<p>49 erabilera gehiago: 98 etxebizitzaren erabilera</p>			<p>98 etxebizitzaren erabilera</p>
<p>50 erabilera gehiago: 100 etxebizitzaren erabilera</p>			<p>100 etxebizitzaren erabilera</p>

El Ayuntamiento de Ituren quiere conocer la opinión de los vecinos antes de iniciar el Plan Urbanístico Municipal. Para ello se ha aprobado un Plan de Participación cuya primera fase es esta encuesta entre todos los vecinos. Una vez que se haya recogido las opiniones e inquietudes u observaciones de los vecinos, se procederá a elaborar las alternativas de la ordenación general que se elaborará. Espere y Muestre de Ocupación Territorial (EMOT) y que precederá a la decisión municipal serán presentados en una sesión informativa en el Ayuntamiento.

Gracias por su colaboración.

Barrio:	ITUREN		Ocupación:	
Estado:				
VIVIENDA				
¿Considera que hay falta de número de viviendas suficientes?				
	SI	NO		
[En el caso de que considere que no tiene suficientes viviendas, en qué zonas cree usted que deberían construirse en su barrio? Señale en el plano.]				
¿Cree que debería haber diferentes tipos de viviendas?				
	SI	NO		
En el caso de que considere que sí debería haber diferentes tipos de viviendas, indique de qué tipo, de más a menos (teniendo el mayor número y 1 el menor).				
Vv. Unifamiliar con huerto	Vv. en pisos hasta 4 viviendas por edificio	Vv. en pisos hasta 8 viviendas por edificio		
4	3	2		
¿Tiene previsto construir una vivienda a corto plazo (2-4 años)?				
	SI	NO		
¿Tiene previsto construir una vivienda a largo plazo?				
En caso de que considere que sí, indique plazo aproximado				
¿Tiene previsto cambiar de vivienda a corto plazo (2-4 años)?				
	SI	NO		
¿Cree que en Ituren debe haber viviendas en alquiler?				
	SI	NO		
¿De qué altura cree que deben ser los nuevos edificios de Ituren? (Marcar con X)				
Planta baja y 1 piso	Planta baja y 2 pisos	Planta baja y 3 pisos	Planta baja y 4 pisos	
X				
¿Qué es lo que más le preocupa / le que migrarían en primera instancia de Ituren (Justifica)?				

MOVILIDAD				
¿Cuántas vehículos tienen las personas residentes en la vivienda?				
	En la calle	En garage		
	X	X		
¿Dónde dejan el coche aparcado? (Marcar con X)				
¿Cómo es el coche aparcado? (Marcar con X)				
Llevar a los niños y niñas a la escuela	Hacer la compra	Ir a la farmacia	Reunirse con sus amigos	Ir a trabajar
				X
¿Considera que las calles de los barrios de Ituren son adecuadas para circular en coche?				
	SI	NO		
¿Considera que las calles de los barrios de Ituren son adecuadas para ir andando?				
	SI	NO		
¿Cree que hay zonas de peligro para peatones?				
	SI	NO		
En caso de que considere que sí, indique cuáles				
¿Cables son los recorridos que hacen andando? Describalos.				
TODO EL PUEBLO				
¿Para aumentar sus desplazamientos a pie, qué cambios serían necesarios hacer en la calles?				
¿Considera necesario que haya conexiones exclusivamente peatonales entre los barrios?				
	SI	NO		
INFRAESTRUCTURAS En el año 2017 se iniciaron los obras de la A-1000				
¿Qué otras dotaciones o equipamientos cree que son necesarios?				
¿Cree que hay suficientes espacios libres en su barrio?				
	SI	NO		
En caso de que crea que son insuficientes, señale qué considerará necesario:				
¿Cree que hay suficientes zonas verdes públicas en su barrio?				
	SI	NO		
En caso de que cree que son insuficientes, propóngame su localización.				
SUELO NO URBANIZABLE				
¿Qué valor considera que tiene el paisaje de Ituren? (Marcar con X)				
Muy valor paisajístico	Mediano valor paisajístico	Sin valor paisajístico		
X				
¿Qué aspectos del suelo urbano cree que hay que proteger? (Marcar con X)				
Ríos	Arroyos	Prados	Erresas	Otros
X				
¿Qué hacer con las bordas (contornos)?				
Tener	Realizar para vivienda	Realizar para refugio de servicios		Otros
X				
SI ESTAN CIUDADANAS				

El Ayuntamiento de Ituren quiere conocer la opinión de los vecinos antes de sacar el Plan Urbanístico Municipal. Para ello se ha aprobado un Plan de Participación cuyo primer paso es esta encuesta sobre todos los vecinos. Una vez que se hayan recogido las opiniones e inquietudes urbanísticas de los vecinos, se procederá a elaborar las alternativas de la ordenación general que se denominan Estrategia y Modelo de Ocupación Territorial (EMOT); y que próximamente a la decisión municipal serán presentados de una sesión informativa en el Ayuntamiento.


Gracias por su colaboración.

Barrio:	ITUREN	Edad:	47	Sexo:	H	Ocupación:	
---------	--------	-------	----	-------	---	------------	--

VIVIENDA

¿Considera que tiene todo el número de viviendas suficientes? SI NO

¿En el caso de que considere que no tiene suficientes viviendas, en que zonas cree usted que deberían construirse en su barrio? Señale con el lápiz.



¿Cree que debería haber diferentes tipos de viviendas?

Si	SI	NO
----	----	----

En el caso de que considere que SI debería haber diferentes tipos de viviendas, indique de qué tipo de más a menos (ordenado 5 el mayor número y 1 el menor).

Viv. familiar con huerto	Viv. en pisos hasta 4 viviendas por edificio	Viv. en pisos hasta 6 viviendas por edificio	Viv. en pisos hasta 8 viviendas por edificio
--------------------------	----------------------------------------------	----------------------------------------------	----------------------------------------------

¿Tiene previsto construir una vivienda a corto plazo (2-4 años)?

SI	NO
----	----

¿Tiene previsto construir una vivienda a largo plazo?

SI	NO
----	----

En caso de que considere que SI, indique plazo aproximado.

¿Tiene previsto cambiar de vivienda a corto plazo (2-4 años)?

SI	NO
----	----

¿Cree que en Ituren deberían haber viviendas en alquiler?

SI	NO
----	----

¿De qué altura cree que debería ser los nuevos edificios de Ituren? (Marcar con X)

Panta baja y 1 piso	Panta baja y 2 pisos	Panta baja y 3 pisos	Panta baja y 4 pisos
---------------------	----------------------	----------------------	----------------------

¿Qué es lo que más le preocupa (lo que mejoraría en primera instancia de Ituren)? Señale con el lápiz.

HAY QUE HACER MÁS SEÑALES PARA QUE SE VEAN LAS CALLES. ACONDICIONAR VERDE.

MOVILIDAD

¿Cuántas vehículos tienen las personas residentes en la vivienda? 0 1

¿Dónde deja el coche aparcado? (Marcar con X)

En la calle	En garaje
-------------	-----------

Uso del coche para: (Marcar con X)

Llevar a los niños y niñas a la escuela	Hacer la compra	Ir a la farmacia	Reunirse con sus amistades	Ir a trabajar
-----------------------------------------	-----------------	------------------	----------------------------	---------------

¿Considera que las calles de los barrios de Ituren son adecuadas para circular en coche? SI NO

¿Considera que las calles de los barrios de Ituren son adecuadas para ir andando? SI NO

¿Cree que hay zonas de peligro para peatones? SI NO

En caso de que considere que SI, indique cuáles **CALLE DEL CAMINO AMEREA, LANDA, VERDEA.**

¿Cuáles son los recorridos que hace andando? Describalos.

PASEOS POR LAS CALLES COMO AMEREA, LANDA, VERDEA.

¿Para aumentar sus desplazamientos a pie, qué cambios serían necesarios hacer en la calle? SI NO

MEJORA TRÁFICO PARA LO QUE SE NECESITAN MÁS SEÑALES Y SEÑALIZACIONES.

¿Considera necesario que haya conexiones exclusivamente peatonales entre los barrios? SI NO

OUTDOORS En el año 2019 se ejecutó los obras de la zona escuela.

¿Qué otros desplazamientos o equipamientos cree que son necesarios? SI NO

SUPERHERCADO

¿Cree que hay suficientes espacios libres en su barrio? SI NO

En caso de que considere que no hay suficientes, señale qué conexiones serían necesarias.

¿Cree que hay suficientes zonas verdes públicas en su barrio? SI NO

En caso de que considere que no hay suficientes, proponga su localización.

NO HAY NINGUNA. LANDA.

SUELO URBANIZABLE

¿Qué valor considera que tiene el paisaje de Ituren? (Marcar con X)

Alto valor paisajístico	Mediano valor paisajístico	Bajo valor paisajístico
-------------------------	----------------------------	-------------------------

¿Qué aspectos del medio natural cree que hay que proteger? (Marcar con X)

Ríos	Blasquas	Prados	Montañas	Otros
------	----------	--------	----------	-------


¿Qué hará con las tierras existentes? (Marcar con X)

Trasladar para otros usos	Realizar un replanteo de árboles	Otros
---------------------------	----------------------------------	-------

El Ayuntamiento de Ituren quiere conocer la opinión de los vecinos antes de iniciar el Plan Urbanístico Municipal. Para ello se ha aprobado un Plan de Participación cuya primera fase es esta encuesta entre todos los vecinos. Una vez que se hayan recogido las opiniones e inquietudes urbanísticas de los vecinos, se procederá a elaborar las alternativas de la ordenación general que se denomina Estrategia y Modelo de Ocupación Territorial (EMOT) y que previamente a la decisión municipal serán presentados en una sesión informativa en el Ayuntamiento.

Gracias por su colaboración.

Barrio:	ITUREN	Sexo:	M	Ocupación:	PHARO	
VIVIENDA						
¿Considera que hay un número de viviendas suficientes?						<input checked="" type="checkbox"/> SI <input type="checkbox"/> NO
¿En el caso de que considere que no tiene suficientes viviendas, en qué zonas cree usted que deberían construirse en su barrio? Señale en el plano.						



¿Cree que debería haber diferentes tipos de viviendas? En el caso de que considere que SI debería hacer diferentes tipos de viviendas, indique de qué tipo, de más a menos (orden 5 el mayor número y 1 el menor):	<input checked="" type="checkbox"/> SI <input type="checkbox"/> NO					
<table border="0"> <tr> <td>Vi. Unifamiliar con tejado</td> <td>Vi. Diferente con tejado</td> <td>Vi. en pisos hasta 4 viviendas por edificio</td> <td>Vi. en pisos hasta 6 viviendas por edificio</td> <td>Vi. en pisos hasta 8 viviendas por edificio</td> </tr> </table>	Vi. Unifamiliar con tejado	Vi. Diferente con tejado	Vi. en pisos hasta 4 viviendas por edificio	Vi. en pisos hasta 6 viviendas por edificio	Vi. en pisos hasta 8 viviendas por edificio	<input checked="" type="checkbox"/> SI <input type="checkbox"/> NO <input checked="" type="checkbox"/> SI <input type="checkbox"/> NO <input type="checkbox"/> SI <input type="checkbox"/> NO <input type="checkbox"/> SI <input type="checkbox"/> NO
Vi. Unifamiliar con tejado	Vi. Diferente con tejado	Vi. en pisos hasta 4 viviendas por edificio	Vi. en pisos hasta 6 viviendas por edificio	Vi. en pisos hasta 8 viviendas por edificio		
¿Tiene previsto construir una vivienda a corto plazo (2-4 años)?	<input checked="" type="checkbox"/> SI <input type="checkbox"/> NO					
¿Tiene previsto construir una vivienda a largo plazo?	<input type="checkbox"/> SI <input type="checkbox"/> NO					
En caso de que considere que SI, indique plazo aproximado						
¿Tiene previsto cambiar de vivienda a corto plazo (2-4 años)?	<input type="checkbox"/> SI <input type="checkbox"/> NO					
¿Cree que en Ituren debe haber viviendas en alquiler?	<input type="checkbox"/> SI <input checked="" type="checkbox"/> NO					
¿De qué altura cree que deben ser los nuevos edificios de Ituren? (Marcar con X)						
Puerta baja y 1 piso	<input type="checkbox"/> SI <input type="checkbox"/> NO					
Puerta baja y 2 pisos	<input type="checkbox"/> SI <input type="checkbox"/> NO					
Puerta baja y 3 pisos	<input type="checkbox"/> SI <input type="checkbox"/> NO					
Puerta baja y 4 pisos	<input checked="" type="checkbox"/> SI <input type="checkbox"/> NO					

¿Cuál es lo que más le preocupa / lo que preocupa en primera instancia de Ituren/Ituritz/Latsaga?

X

MOVILIDAD	
¿Cuántos vehículos tienen las personas residentes en la vivienda?	2
¿Dónde deja el coche aparcado? (Marcar con X)	En la calle <input type="checkbox"/> En garaje <input checked="" type="checkbox"/>
Indica el cuadro para: (Marcar con X)	
Llevar a los niños y niñas a la escuela	<input checked="" type="checkbox"/>
Hacer la compra	<input type="checkbox"/>
Ir a la limpieza	<input type="checkbox"/>
Reunirse con sus amigos	<input checked="" type="checkbox"/>
Ir a trabajar	<input type="checkbox"/>
¿Considera que las calles de los barrios de Ituren son adecuadas para circular en coche?	<input type="checkbox"/> SI <input checked="" type="checkbox"/> NO
¿Considera que las calles de los barrios de Ituren son adecuadas para ir andando?	<input type="checkbox"/> SI <input checked="" type="checkbox"/> NO
¿Cree que hay zonas de peligro para peatones?	<input type="checkbox"/> SI <input checked="" type="checkbox"/> NO
En caso de que considere que SI, indique cuáles: HAZERRAS EST.	
¿Cuáles son los recorridos que hace andando? Describalos.	
DENTRO DEL PUEBLO	
¿Para aumentar sus desplazamientos a pie, qué cambios serían necesarios hacer en la calles?	
AMPLEAR LAS ACERAS Y HACER CALLES DESENDEBIDAS	
¿Considera necesario que haya conexiones exclusivamente peatonales entre los barrios?	
En el año 2019 se hicieron los obras de la nueva escuela.	
DOTACIONES	
¿Qué otros dotaciones e equipamientos cree que son necesarios?	
FRONTON CUBIERTO	
¿Cree que hay suficientes espacios libres en su barrio?	
En caso de que cree que son insuficientes, señale qué considera necesario	
<input type="checkbox"/> SI <input checked="" type="checkbox"/> NO	
¿Cree que hay suficientes zonas verdes públicas en su barrio?	
En caso de que cree que son insuficientes, proponga su localización	
<input type="checkbox"/> SI <input checked="" type="checkbox"/> NO	
SUELO NO URBANIZABLE	
¿Qué valor considera que tiene el paisaje en Ituren? (Marcar con X)	
Alto valor paisajístico	<input type="checkbox"/>
Mediano valor paisajístico	<input checked="" type="checkbox"/>
Sin valor paisajístico	<input type="checkbox"/>
¿Qué aspectos del suelo urbano cree que hay que proteger? (Marcar con X)	
Ríos	<input type="checkbox"/>
Bosques	<input checked="" type="checkbox"/>
Prados	<input checked="" type="checkbox"/>
Barridos	<input type="checkbox"/>
Otros	<input type="checkbox"/>
¿Qué hay con las bordas existentes?	
Tar	<input type="checkbox"/>
Reutilizar para vivienda	<input checked="" type="checkbox"/>
Reutilizar para refugio en emergencias	<input type="checkbox"/>
Otros	<input type="checkbox"/>

El Ayuntamiento de Ituren quiere conocer la opinión de los vecinos antes de iniciar el Plan Urbanístico Municipal. Para ello se ha aprobado un Plan de Participación cuyo primer paso es esta encuesta entre todos los vecinos. Una vez que se hayan recogido las opiniones e inquietudes interesadas de los vecinos, se procederá a elaborar las alternativas de la ordenación general que se deriven de la Estrategia y Modelo de Ocupación Territorial (EMOT) y que previamente a la decisión municipal serán presentadas en una sesión informativa en el Ayuntamiento.

Gracias por su colaboración.

Barrio	ITUREN	Ocupación	PENSIONISTA
Edad	62	Sexo	H

VIVIENDA

¿Considera que tiene buen número de viviendas suficientes?

NO

En el caso de que considere que no tiene suficientes viviendas, en qué zonas cree usted que deberían construirse en su barrio? Señalar en el plano.

¿Cree que debería haber diferentes tipos de viviendas?

En el caso de que considere que sí debería haber diferentes tipos de viviendas, indique de qué tipo, de más a menos (poniendo 5 el mayor número y 1 el menor).

Vi. Unifamiliar con huerta Vi. en pisos Hasta 6 viviendas por edificio Hasta 4 viviendas por edificio Hasta 6 viviendas por edificio Vi. en pisos Hasta 4 viviendas por edificio Hasta 6 viviendas por edificio

¿Tiene pensado construir una vivienda a corto plazo (2-4 años)?

NO

¿Tiene pensado construir una vivienda a largo plazo?

En caso de que considere que sí, indique plazo aproximado

NO

¿Tiene pensado cambiar de vivienda a corto plazo (2-4 años)?

NO

¿Cree que en Ituren debe haber viviendas en alquiler?

NO

¿De qué altura cree que deben ser los nuevos edificios de Ituren? (Marcar con X)

Puerta baja y 1 piso Puerta baja y 2 pisos Puerta baja y 3 pisos Puerta baja y 4 pisos

¿Qué es lo que más le preocupa / lo que mejoraría en primera instancia de Ituren/Auriz/Lataz?

NO

MOVILIDAD

¿Cuántos vehículos tienen las personas residentes en la vivienda?

2

¿Dónde dejan el coche aparcado? (Marcar con X)

En la calle En garaje

Utiliza el coche para: (Marcar con X)

Llevar a los niños y niñas a la escuela Hacer la compra Ir a la farmacia Reunirse con sus amigos Ir a trabajar

¿Considera que las calles de los barrios de Ituren son adecuadas para circular en coche?

NO

¿Considera que las calles de los barrios de Ituren son adecuadas para ir andando?

NO

¿Cree que hay zonas de peligro para peatones?

SI

En caso de que considere que sí, indique cuáles: **ACERAS, ESTACACIONES**

¿Cuáles son los recorridos que hace andando? Describalos.

CASI TODOS DENTRO DEL PUEBLO

¿Para mejorar los desplazamientos a pie, qué cambios serían necesarios hacer en las calles?

- CALLES PRINCIPALES SENTIDAS ÚNICAS - ALGUNAS ACERAS SON MUY ESQUECHAS

¿Considera necesario que haya construcciones e instalaciones puntuales entre los barrios?

SI

DOTACIONES (Puede más de una opción) ¿Qué otras dotaciones o equipamientos cree que son necesarios?

FRONTON CUBIERTO Y PISCINAS MUNICIPALES

¿Cree que hay suficientes espacios libres en su barrio?

SI

En caso de que crea que son insuficientes, señale qué considera necesario:

NO

¿Cree que hay suficientes zonas verdes justificadas en su barrio?

SI

En caso de que crea que son insuficientes, proponga su localización:

NO

SUELO NO URBANIZABLE

¿Qué valor considera que tiene el paisaje de Ituren? (Marcar con X)

Alto valor paisajístico Medio valor paisajístico Sin valor paisajístico

¿Qué aspectos del suelo urbano cree que hay que proteger? (Marcar con X)


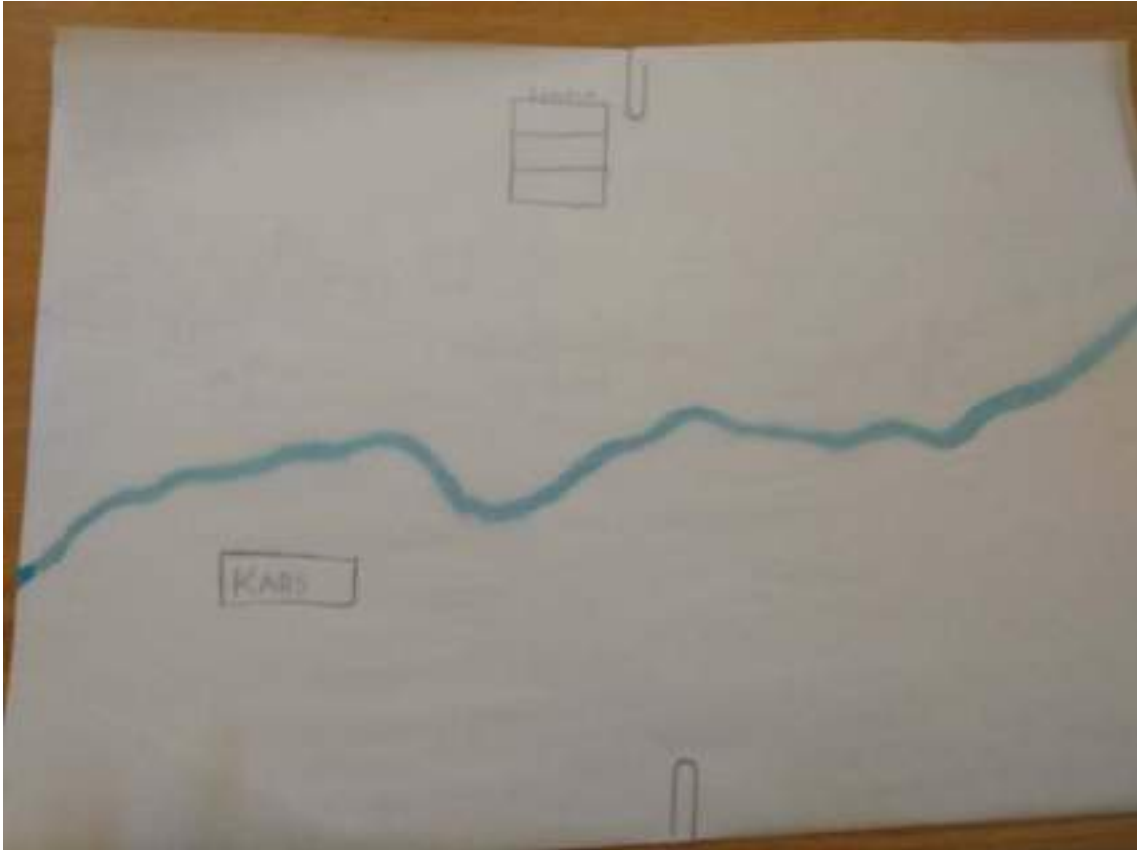
Ríos Bosques Prados Bardenas Otros

¿Qué tipo de usos debería tener el suelo urbano?

Usos Residencial para viviendas Residencial para refugio sin servicios Otros

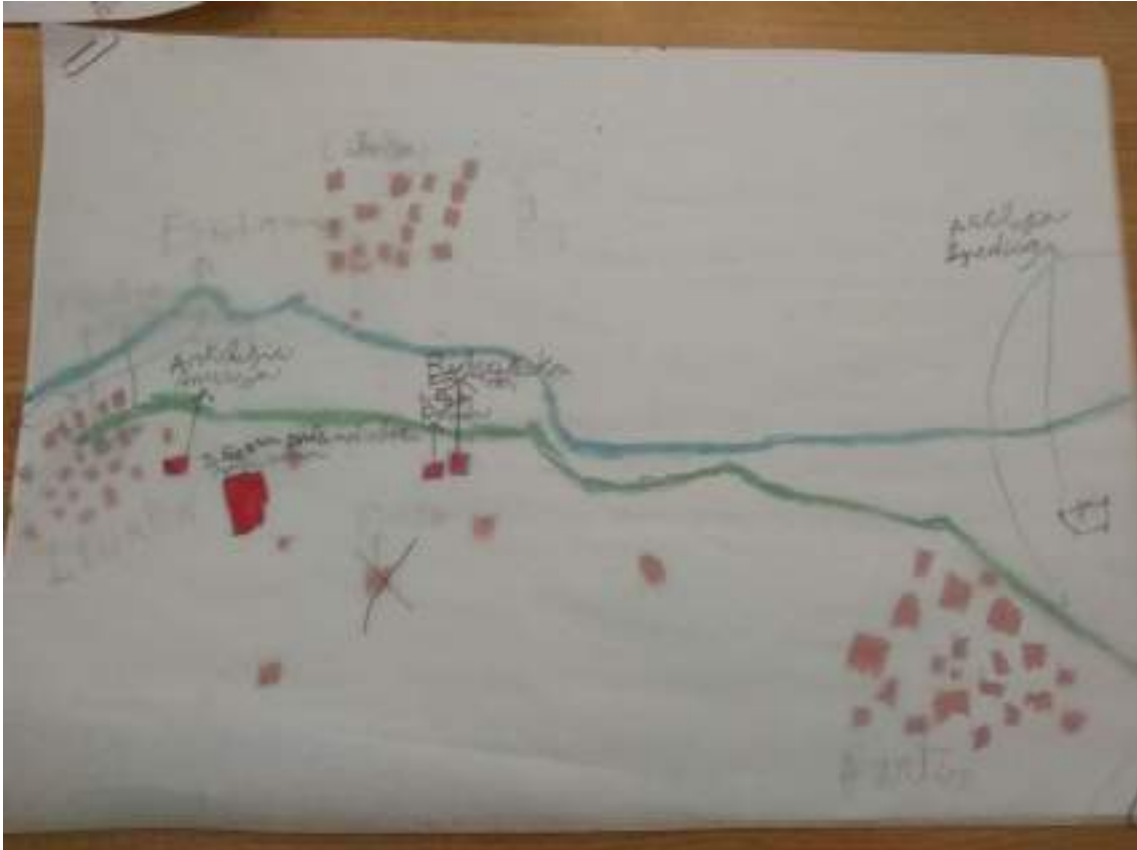
Anexo 2 _ Sesión de trabajo en la escuela. Dibujos








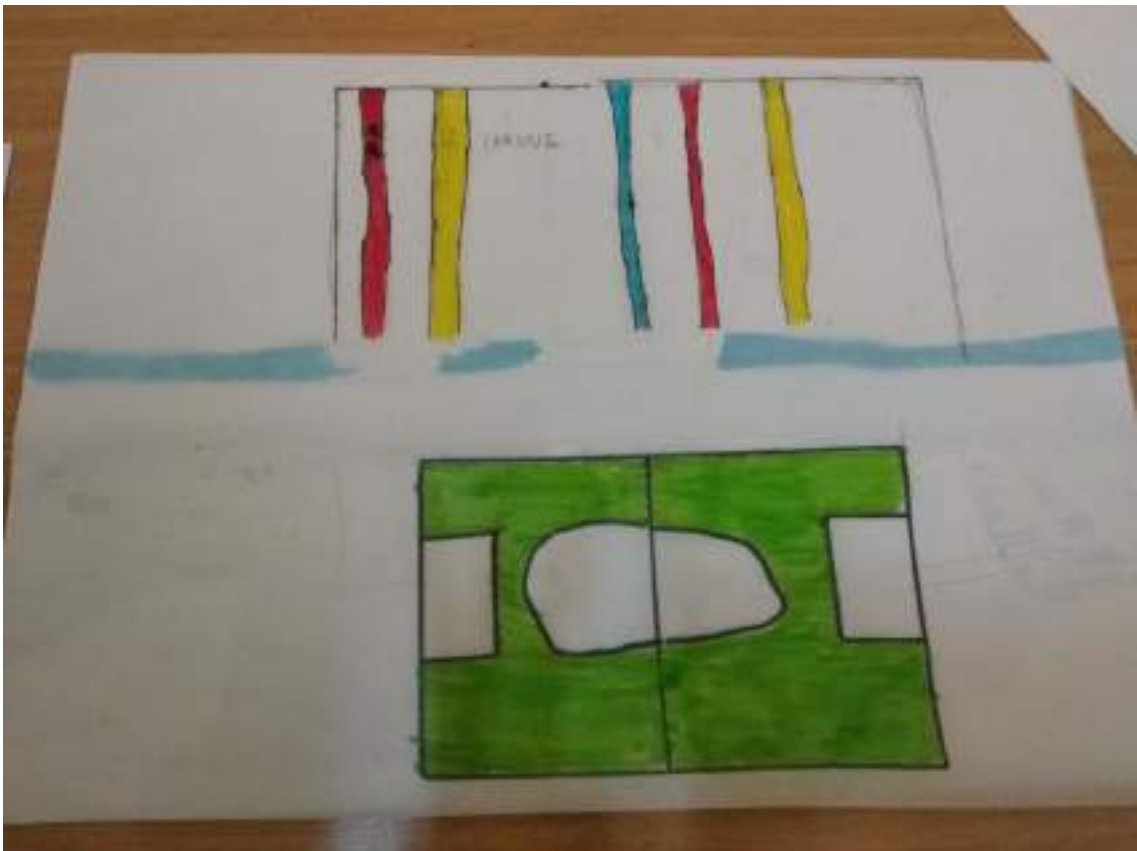



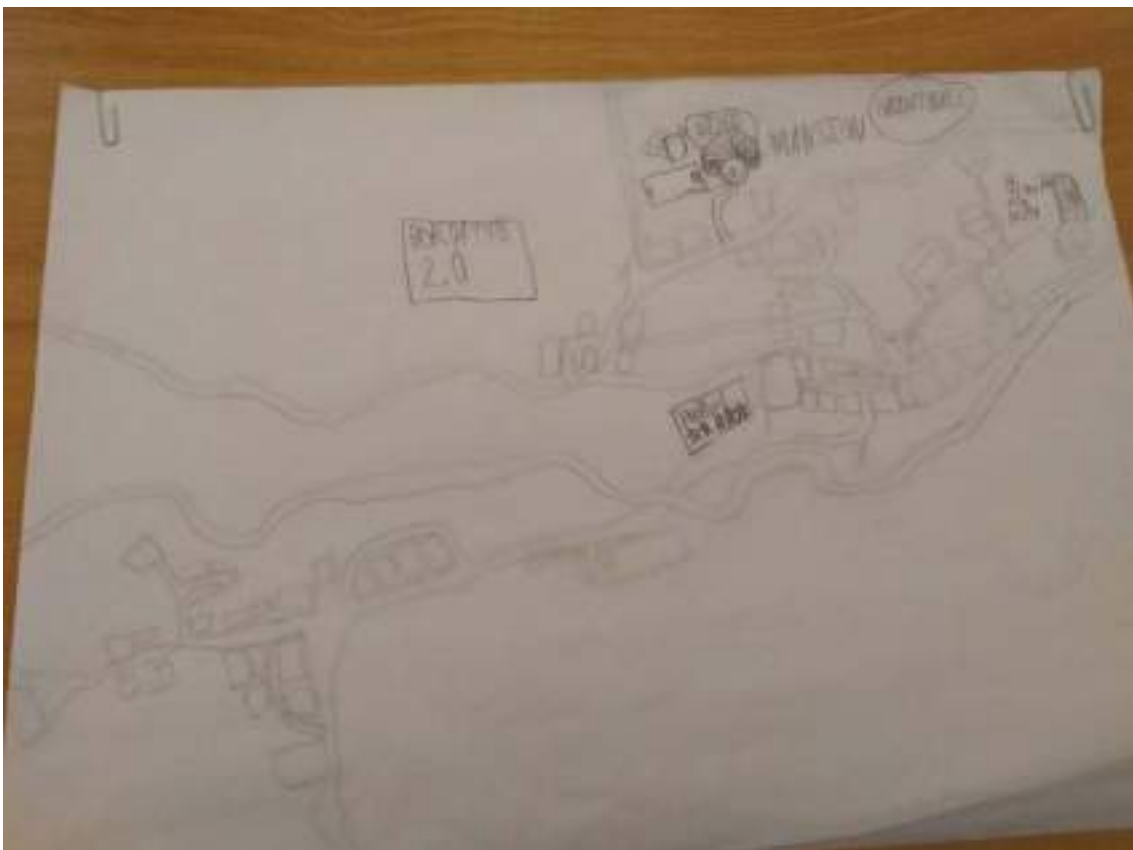
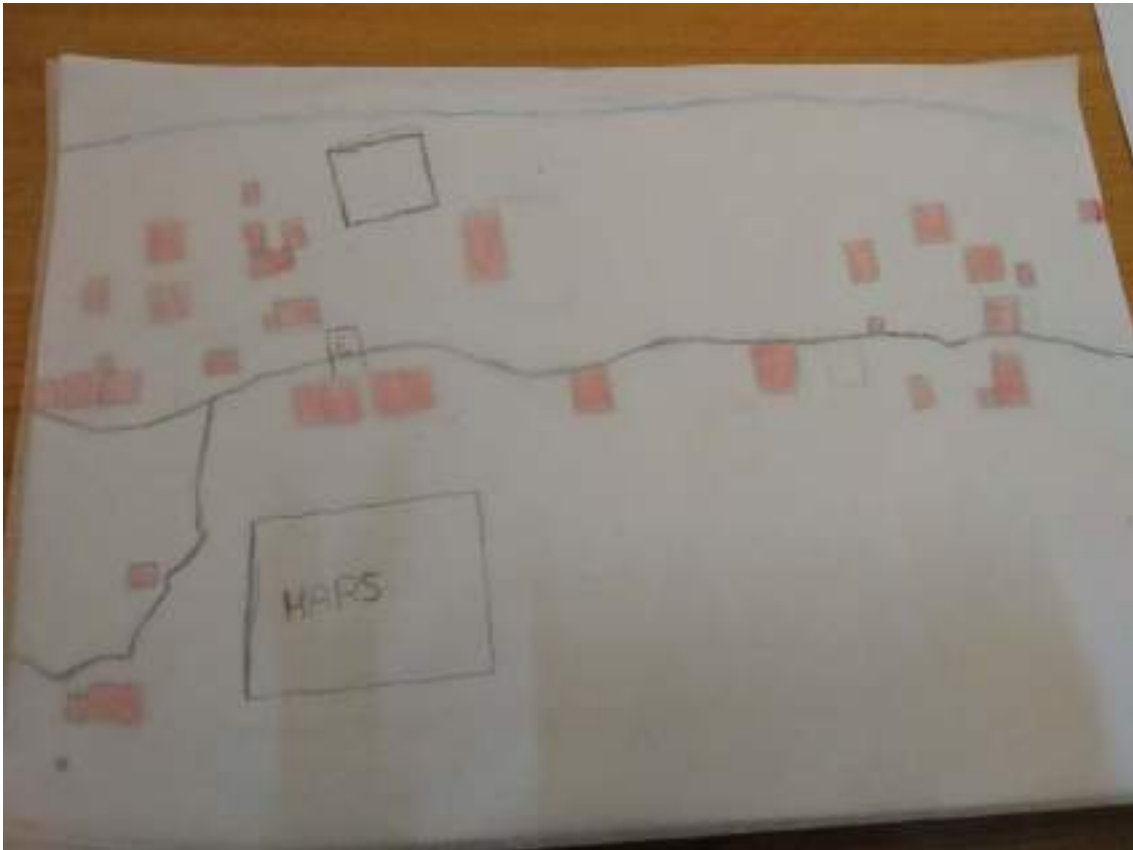


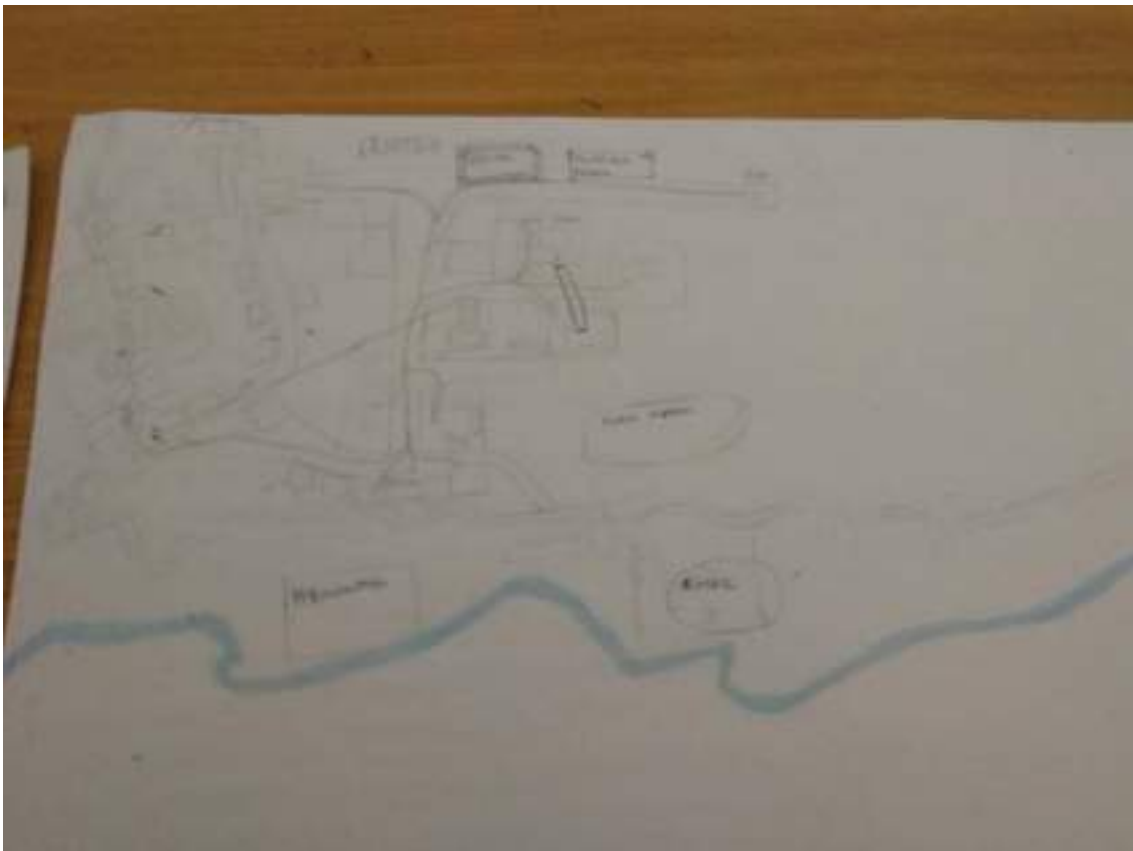


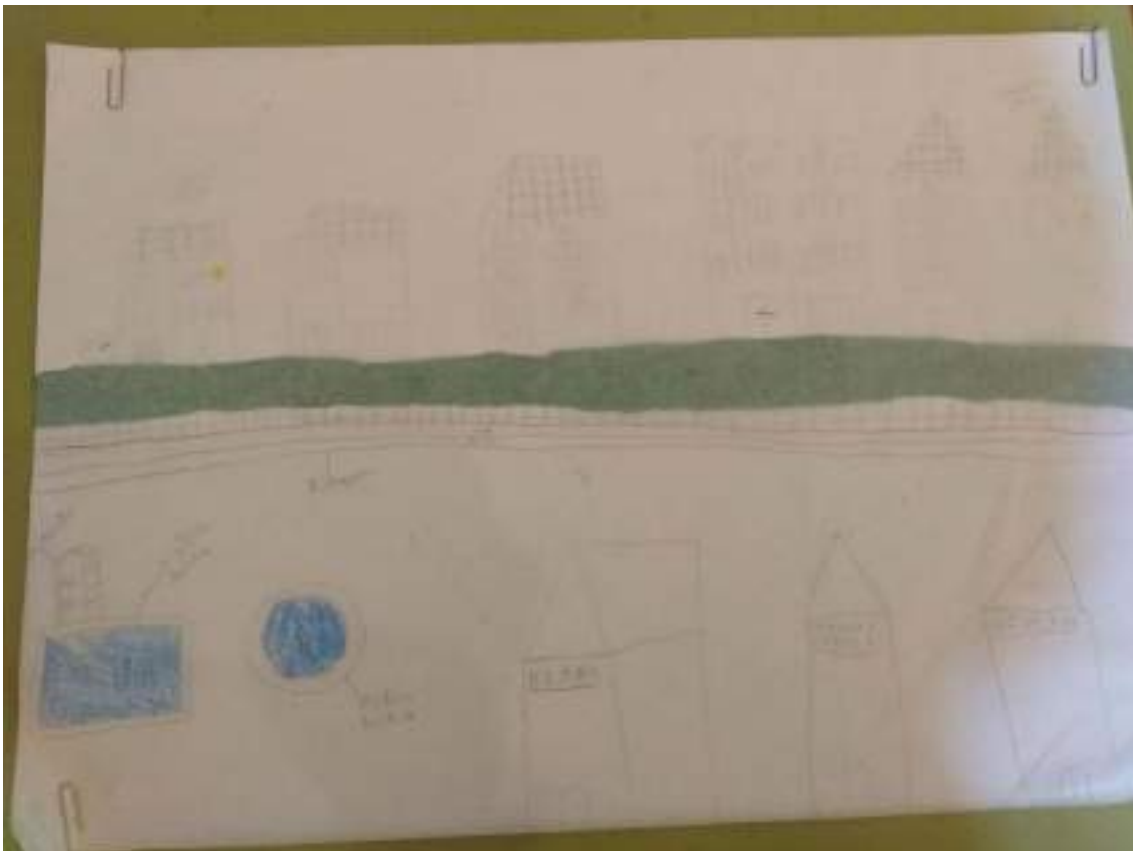
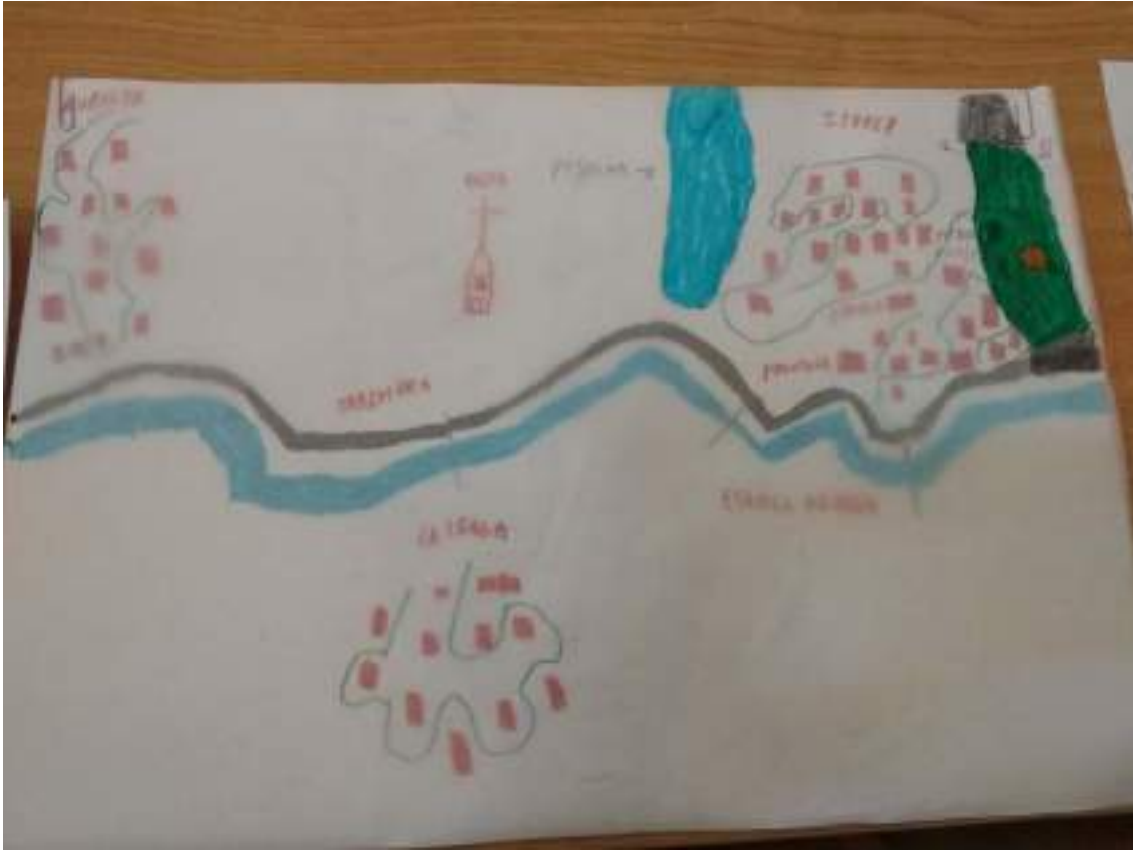




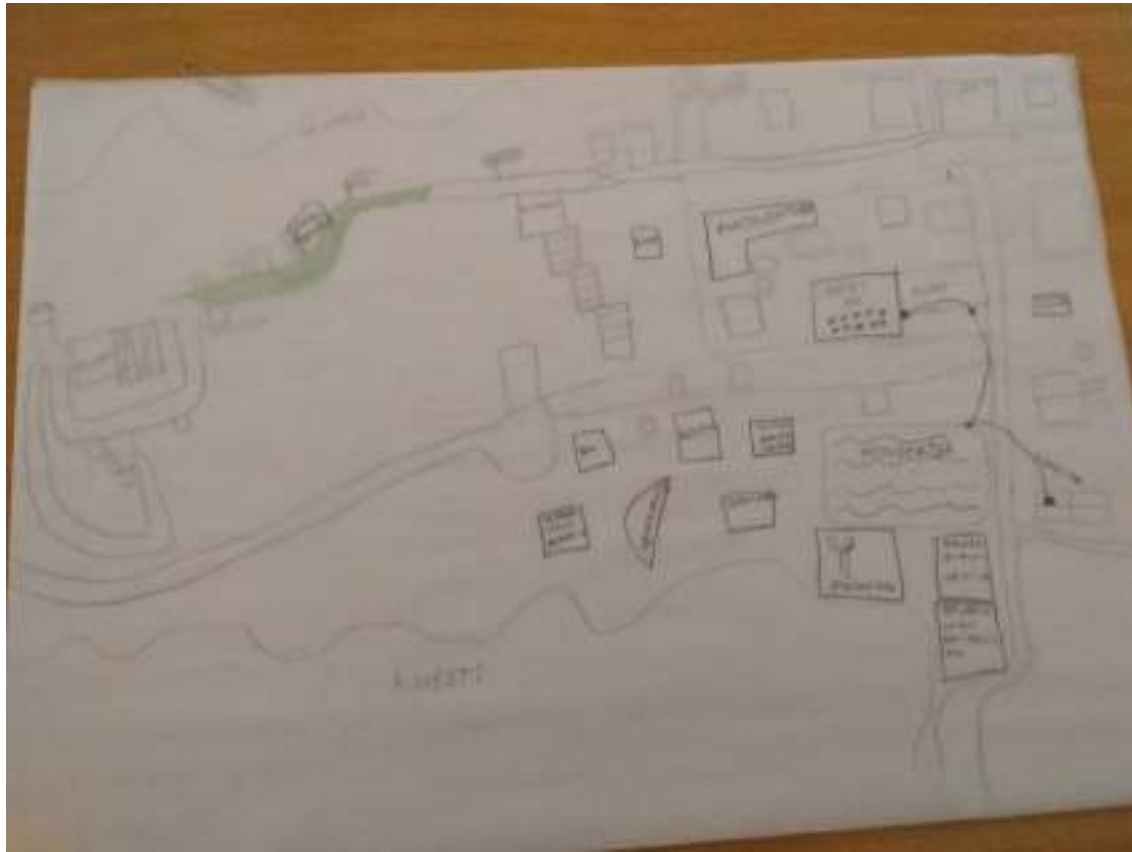












Anexo 3 _ 1ª sesión de trabajo por barrios. Aportaciones

- HERRIKO BIDEAK KONPONDU .
- AMEZTIKO BIDEA KONPONDU .

- 20m² traldak erakiteko espun, putxi ineditu saigu.

EIBIZAREN TIPOLOGIA ETA KOKAPENA


o EIRE BIZIRAK

- 3 QUETIRA (ASKO JOA)



- BITARIRAK

o HERRUO ETREK



ALIBIDE LASPIDEA
(AURTE)

- EIRE BIZIRA KOPURUA
4 EIRE - BIZIRA
LIMURU.

o EIRE BIZIRAK NON?



□ GARRAIO PUBLIKOAK (NATEPNEKO GOBERNUA).

□ BAZTANTZ $\left\{ \begin{array}{l} \text{IBARLA} \rightarrow \text{AMETIA} \\ \text{"ERRALDA"} \end{array} \right.$

□ LAZ. GOTO BIV ↑ Z JABE. ~~ERRALDA~~ tok

□ LERRI BAZTANTZ TRATIKOA. ZESULAN BURRA.

